

RELATÓRIO PSS - PERCENTUAL DE ÁREA DE MILHO 1º SAFRA COLHIDA POR MUNICÍPIO DO PARANÁ

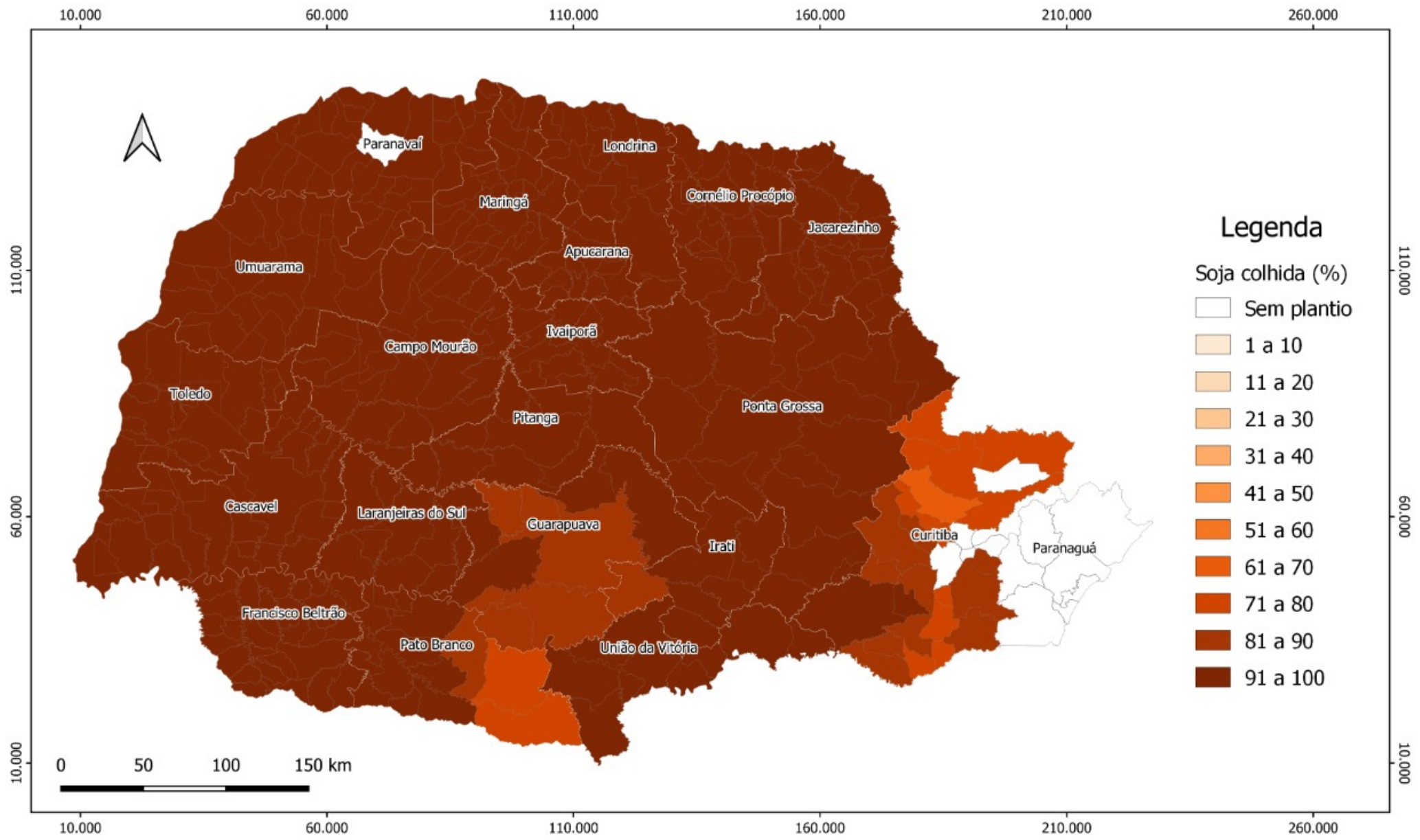


SEMANA 18
DATA: 03 de Maio de 2022.
Elaboração: Departamento de Economia Rural - DERAL

CONVENÇÕES CARTOGRÁFICAS

DATUM: Sirgas 2000
Sistema de Coordenadas UTM - Zona 22S
Divisão Política: IBGE 2018

Dados provenientes do relatório semanal de Plantio/Colheita.
para acessar os dados detalhadamente, visite:
"www.agricultura.pr.gov.br/deral/safras"



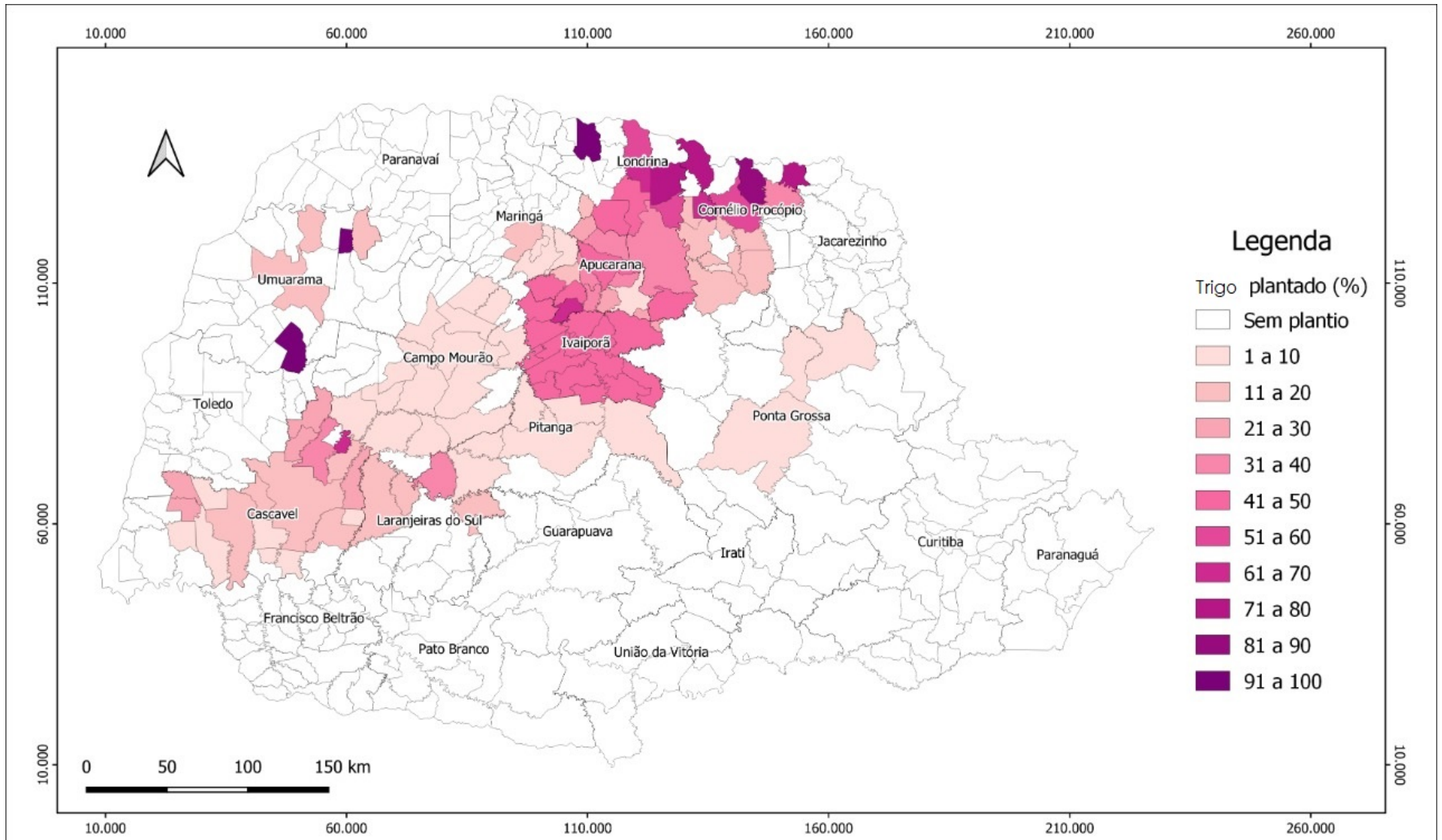
RELATÓRIO PSS - PERCENTUAL DE ÁREA DE SOJA COLHIDA POR MUNICÍPIO DO PARANÁ



SEMANA 18
DATA: 03 de Maio del 2022.
Elaboração: Departamento de Economia Rural - DERAL

CONVENÇÕES CARTOGRÁFICAS

DATUM: Sirgas 2000
Sistema de Coordenadas UTM - Zona 22S
Divisão Política: IBGE 2018
Dados provenientes do relatório semanal de Plantio/Colheita.
para acessar os dados detalhadamente, visite:
"www.agricultura.pr.gov.br/deral/safra"



RELATÓRIO PSS - PERCENTUAL DE ÁREA DE TRIGO PLANTADA POR MUNICÍPIO DO PARANÁ



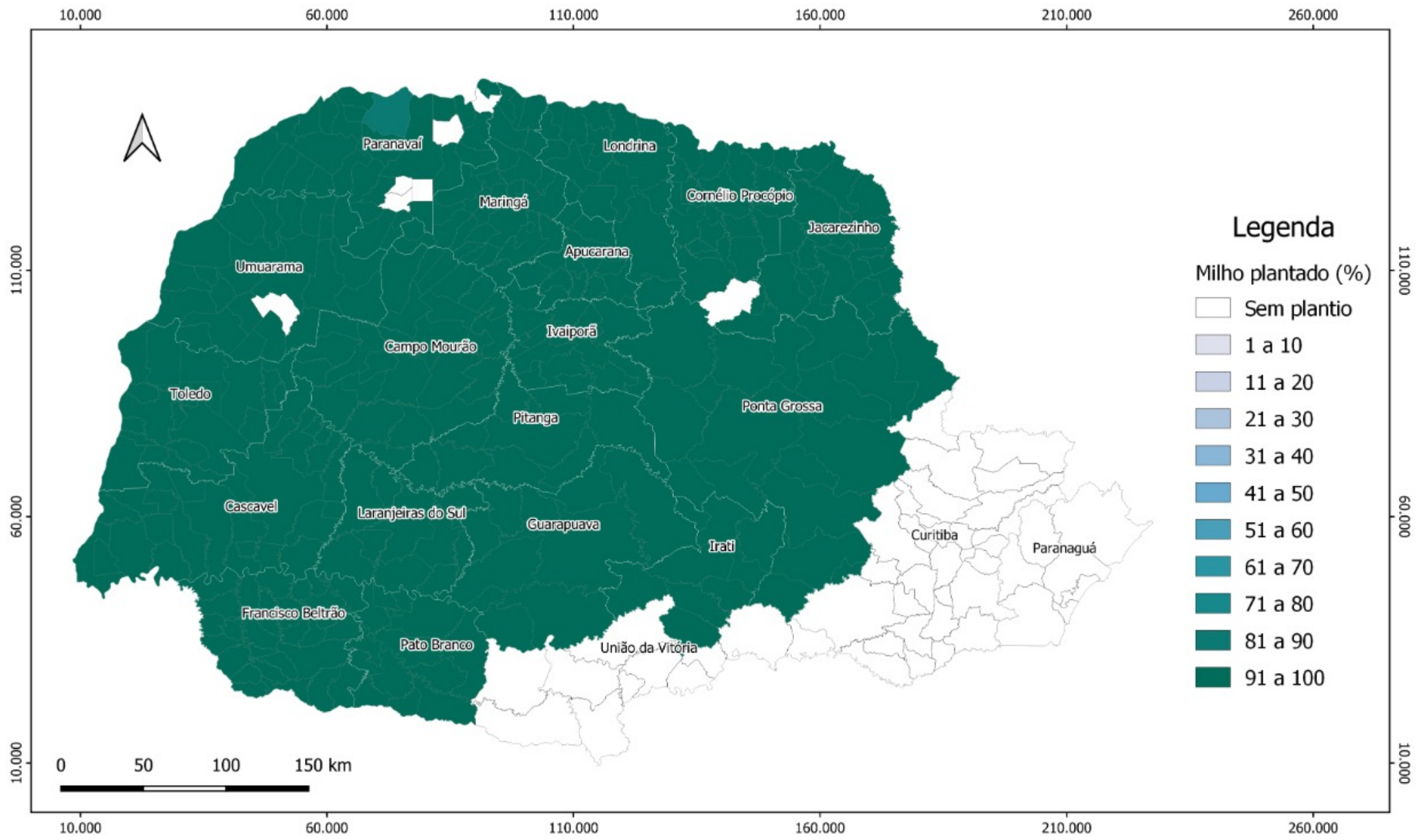
SEMANA 18
DATA: 03 de Maio de 2022.

Elaboração: Departamento de Economia Rural - DERAL

CONVENÇÕES CARTOGRÁFICAS

DATUM: Sirgas 2000
Sistema de Coordenadas UTM - Zona 22S
Divisão Política: IBGE 2018

Dados provenientes do relatório semanal de Plantio/Colheita.
para acessar os dados detalhadamente, visite:
"www.agricultura.pr.gov.br/deral/safras"



RELATÓRIO PSS - PERCENTUAL DE ÁREA DE MILHO 2º SAFRA PLANTADA POR MUNICÍPIO DO PARANÁ



SEMANA 18
DATA: 03 de Maio de 2022.
Elaboração: Departamento de Economia Rural - DERAL

CONVENÇÕES CARTOGRÁFICAS

DATUM: Sirgas 2000
Sistema de Coordenadas UTM - Zona 22S
Divisão Política: IBGE 2018
Dados provenientes do relatório semanal de Plantio/Colheita.
para acessar os dados detalhadamente, visite:
"www.agricultura.pr.gov.br/deral/safras"