

**ANEXO 02 – PLANO DE TRABALHO**

PLANO DE TRABALHO			
PROJETO DE RECUPERAÇÃO DA TRAFEGABILIDADE DE ESTRADAS RURAIS			
(Parte integrante do Termo de Convênio)			
MUNICÍPIO			
Diamante D' Oeste			
1 - DADOS CADASTRAIS DO MUNICÍPIO			
Município: Diamante D' Oeste		CNPJ: 77.817.476/0001-44	
Endereço: Rua Marechal Castelo Branco, 597			
UF: Paraná	CEP: 85896-000	Telefone (45) 32721141	
Conta Corrente: 15.041-X	Banco: Banco do Brasil	Agência: 3632-3	Praça de Pagamento: Vera Cruz do Oeste - Paraná
Responsável: Renato Antonio Pereira		CPF: 616.107.809-06	
CI: 4.588.679-4	Orgão Expedidor: SSP	Cargo: Prefeito Municipal	Função: Prefeito Municipal
2 – OUTROS PARTICIPER (se houver)			
Nome:		CPF ou CNPJ:	
Endereço:		CEP:	

3 – IDENTIFICAÇÃO DO PROJETO:

Promover a recuperação dos trechos das estradas rurais em consonância com as diretrizes do Projeto de Recuperação da Trafegabilidade de Estradas Rurais, num total de 8.800 metros, sendo:

- Linha Jacaré – 2.200 metros
- Linha Ponte Nova – 3.600 metros
- Linha Lagoinha – 3.000 metro

4 – JUSTIFICATIVA:

Pela característica econômica do Município de Diamante D' Oeste, cujas bases encontram-se no meio rural, a manutenção dessas estradas cresce de importância não só pela garantia da trafegabilidade ao longo do ano, mas também pela relação direta que possui para evitarmos erosão pelo excesso de águas, poluição dos cursos d'água, bem como as relações sociais de lazer, saúde, transporte escolar, mantidas pelo direito de ir e vir.

Dentro deste contexto, esta iniciativa privilegia a adoção de práticas simplificadas, a exemplo da reconfiguração do leito através de adequação, e pequenas intervenções de drenagem (valas laterais), visando à restituição da trafegabilidade do trecho, assim contribuindo para que as comunidades rurais possam ter atendimento as suas necessidades básicas, especialmente no que se refere à saúde, transporte escolar, lazer e abastecimento.

**5 – BENEFICIÁRIOS:**

Descrição	Nº Total (diretos)
1 – Número de comunidades atendidas	03
2 – Número de Agricultores	500

Comunidades Atendidas – Linha Jacaré, Linha Ponte Nova e Linha Lagoinha

6 – PLANO DE APLICAÇÃO DOS RECURSOS REPASSADOS PELA SEAB

Especificação	Valor R\$/litro	Total R\$	Município R\$	SEAB R\$	Prazo de Execução
Aquisição de 10.132 litros de óleo diesel	2,53	25.633,96	2.633,96	23.000,00	18 meses após a publicação no DOE

7 – PLANO DE OBRAS (Resumo/totalização dos trechos indicados no RVI)

Item	Tipo de Serviço	Um.	Qtidade	Tipo de Máquina	Horas
01	Construção de Lombadas	Um.	22	Trator de Esteiras	29
02	Manutenção de Lombadas	Um.	30	Pá Carregadeira	9
03	Regularização do Leito	Km.	8,8	Motoniveladora	19
04	Caixas de Retenção	Um.	15	Pá Carregadeira	7
05	Vala Lateral rasa Construção	Km	17,6	Motoniveladora	28
06	Vala lateral rasa Manutenção	Km	4,4	Motoniveladora	10
07	Abaulamento do Leito	Km	8,8	Motoniveladora	8,8
TOTAL					110,80

8 – CRONOGRAMA DE EXECUÇÃO

Nº	ATIVIDADES	PERÍODO DE EXECUÇÃO/MENSAL					
		1º	2º	3º	4º	5º	6º
01	Processo de Aquisição de Combustível	x					
02	Execução dos Serviços		x	x	x	x	x


*Todas as Atividades serão objeto de fiscalização da SEAB

9 – METODOLOGIA DE EXECUÇÃO

- Priorizar a reconfiguração do abaulamento do leito estradal, o cascalhamento e pequenas intervenções de drenagem como valas laterais rasas, entre outras.
- Priorizar trechos de estradas com base nas linhas de produção existente, maior número de famílias a serem atendidas, transporte escolar.
- Estabelecer procedimentos de parceria com municípios e consórcios intermunicipais.
- Contrapartida de 5% (cinco) no valor total do plano de responsabilidade da Município sendo ela em serviços.


**10 – DECLARAÇÃO DO RESPONSÁVEL TÉCNICO PELA ELABORAÇÃO DO PLANO DE TRABALHO**

O presente Plano de Trabalho foi por mim elaborado de acordo com as normas técnicas aplicáveis à recuperação de trafegabilidade em trechos de estradas rurais no município e está compatível com as prioridades de atendimento da agricultura familiar e com os recursos financeiros destinados para a aquisição de combustível pelo Projeto de Recuperação da Trafegabilidade de Estradas Rurais.

Nome:	Deni Carlos Kowalski	 Assinatura
Cargo:	Técnico Agrícola	
Nº Registro Conselho de Classe:	77291/TD	
Local:	Diamante D' Oeste	
Data:	24 de Março de 2014	



11 – DECLARAÇÃO DO MUNICÍPIO

Na qualidade de representante legal do MUNICÍPIO declaro, para fins de prova junto à SEAB, para os efeitos e sob as penas da lei, que inexistente qualquer débito em mora ou situação de inadimplência com o Tesouro Nacional ou qualquer órgão da Administração Pública Federal que impeça a transferência de recursos oriundos de dotações consignadas nos Orçamentos do Estado ou da União, na forma deste Plano de Trabalho.

Nome:	Renato Antonio Pereira	 Assinatura
Cargo:	Prefeito Municipal	
CPF:	616.107.809-06	
Local:	Diamante D' Oeste – Paraná	
Data:	24 de Março de 2014	

12 – PARECER TÉCNICO E APROVAÇÃO DO NR/SEAB (CHEFE DO N.R. e FISCAL DO CONVÊNIO)

DE ACORDO, SEGUNDO PARECER Nº 011/2014, EM ANEXO.

Cargo:	CHEFE NUCLEO REGIONAL SEAB	Assinatura
Nome:	<i>EDER EDUARDO BUBLITZ</i>	 Eder Eduardo Bublitz Chefe do N. Regional SEAB – Cascavel
CPF:	<i>035.476-299-00</i>	
Local:	<i>CASCATEL</i>	
Data:	<i>01/04/2014</i>	
Cargo:	FISCAL DO CONVÊNIO	
Nome:	<i>GERT MARCOS LUBECK</i>	 Gert Marcos Lubeck Engenheiro Agrônomo CREA-PR nº 10803D DEAGRO/SEAB NR Cascavel
CPF:	<i>47321240-68</i>	
Local:	<i>CASCATEL</i>	
Data:	<i>01/04/2014</i>	

13 775 168-3