



Prefeitura Municipal de Tuneiras do Oeste

Estado do Paraná

CNPJ.: 76.247.329/0001-13



ANEXO 2 - PLANO DE TRABALHO

PLANO DE TRABALHO DO PROJETO DE RECUPERAÇÃO DA TRAFEGABILIDADE DE ESTRADAS RURAIS (parte integrante do Termo de Convênio). MUNICÍPIO: <u>TUNEIRAS DO OESTE -PR</u>		 <p>Prefeitura Municipal de Tuneiras do Oeste Estado do Paraná CNPJ: 76.247.329/0001-13 Departamento de Agricultura e Abastecimento Rua Espírito Santo, 404 - CEP: 87.450.000 Fone (41) 3653-1238</p>	
1 DADOS CADASTRAIS DO MUNICÍPIO			
Município: TUNEIRAS DO OESTE		CNPJ: 76.247.329/0001-13	
Endereço:			
UF: PR	CEP: 87450-000	Telefone: (44) 3653-1301	
Conta Corrente nº	Banco: Banco do Brasil	Agência: 4505-5	Praça de Pagamento: Tuneiras do Oeste
Responsável: LUIZ ANTONIO KRAUSS			CPF: 500.399.629-20
CI/Órgão Expedidor: 3.142.617-0-SSP/PR	Cargo: PREFEITO MUNICIPAL	Função: ADMINISTRATIVA	
2 OUTROS PARTÍCIPES (se houver)			
Nome:		CPF ou CNPJ:	
Endereço:		CEP:	

2. IDENTIFICAÇÃO DO OBJETO

Promover a recuperação dos trechos das estradas rurais em consonância com as diretrizes do Projeto de Recuperação da Trafegabilidade de Estradas Rurais. Sendo um trecho com 2,53 quilômetros denominado Estrada São Paulino e um segundo trecho de 6,18 quilômetros denominado estrada Tupã, num total de 8,71 quilômetros.

3. JUSTIFICATIVA

Na região onde predominam os solos friáveis e suscetíveis a erosão, o escoamento pluvial ocasiona o aparecimento de sulcos, o rebaixamento do greide das vias, e conseqüentemente o assoreamento dos córregos e rios. Ressaltamos as más condições das referidas estradas, ocasionando sérios problemas aos seus usuários, principalmente com o início do período da safra 2014 – 2015, inviabilizando o tráfego de caminhões para o escoamento de grãos, o que vem acarretar sérios prejuízos aos produtores e conseqüentemente ao Município. Além das dificuldades enfrentadas pelos pequenos produtores ligados a agricultura familiar, que semanalmente necessitam transportar seus produtos para serem comercializados. Dessa forma, contamos com o apoio da administração quanto a urgência desta benfeitoria, considerando ainda o início das aulas, onde muitas dessas estradas fazem parte da linha de transporte escolar.



Prefeitura Municipal de Tuneiras do Oeste

Estado do Paraná
CNPJ.: 76.247.329/0001-13



A adequação de estradas rurais é um conjunto de práticas que visam a recuperação, manutenção e conservação dos leitos naturais, pavimentados ou não, levando-se em consideração a sua integração com as áreas agrícolas. O objetivo é evitar a erosão do solo, a degradação do meio ambiente, a garantia de tráfego normal de veículos e o escoamento da produção agrícola durante todo o ano, proporcionando uma substancial economia dos recursos gastos na manutenção das estradas rurais.

4. BENEFICIÁRIOS

Descrição	N.º Total (Diretos)
1 - Número de comunidades atendidas	03
2 - Número de agricultores	70

Comunidades atendidas: Bairro São Paulino, Bairro Ouro Verde e Bairro Cuairaitava

5. PLANO DE APLICAÇÃO DOS RECURSOS REPASSADOS PELA SEAB

Especificação	Responsabilidade	Valor R\$	Prazo de Execução
Liberação de recursos para a aquisição de 13.130 lt de óleo diésel	SEAB	31.500,00	18 meses após a publicação no DOE
Recurso contrapartida do Município	MUNICÍPIO	1.718,90	18 meses após a publicação no DOE
Total		33.218,90	18 meses após a publicação no DOE

6. PLANO DE OBRAS – (Resumo/totalização dos trechos indicados no RVI)

Item	Tipo de Serviço	Un.	Quant.	Tipo de Máquina	Horas
01	Bigodes/sangradouros	un	176	Pá carregadeira	98
02	Lombadas	un	80	Pá carregadeira	75
03	Regularização do leito	Km	8.71	Moto niveladora	87
04	Abaulamento do leito	Km	8.71	Moto niveladora	87
05	Quebra de Barranco	metros	8.060	Pá carregadeira	353

7. CRONOGRAMA DE EXECUÇÃO

Nº	ATIVIDADES *	PERIODO DE EXECUÇÃO / TRIMESTRAL					
		1º	2º	3º	4º	5º	6º
1	Processo de aquisição de combustível	ago	ago	set	set	out	out
2	Execução dos serviços			set	set	out	out

* Todas as atividades serão objeto de fiscalização da SEAB.

8. METODOLOGIA DE EXECUÇÃO



Prefeitura Municipal de Tuneiras do Oeste

Estado do Paraná
CNPJ.: 76.247.329/0001-13




- Priorizar a reconfiguração do abaulamento do leito estrada, o cascalhamento e pequenas intervenções de drenagem como valas laterais rasas, entre outras.
- Priorizar trechos de estradas com base nas linhas de produção existente, maior número de famílias a serem atendidas, transporte escolar.
- Estabelecer procedimentos de parceria com municípios e consórcios intermunicipais.
- Aos produtores rurais, possuidores de imóveis, que margeiam o leito das estradas adequadas caberão à execução/conservação e adequação dos terraços e demais praticas conservacionistas de solo, evitando se que as águas pluviais venham a danificar as estadas readequadas.

9. MONITORAMENTO E AVALIAÇÃO

Será em conformidade com o estabelecido pela Resolução TCE-PR 028/2011 e Instrução Normativa TCE-PR 61/2011.


10. DECLARAÇÃO DO RESPONSÁVEL TÉCNICO PELA ELABORAÇÃO DO PLANO DE TRABALHO

O presente Plano de Trabalho foi por mim elaborado de acordo com as normas técnicas aplicáveis à recuperação de trafegabilidade em trechos de estradas rurais no município e está compatível com as prioridades de atendimento da agricultura familiar e com os recursos financeiros destinados para a aquisição de combustível pelo Projeto de Recuperação da Trafegabilidade de Estradas Rurais.

Nome:	Marcos Ferreira Batista	
Cargo:	Agente de Assistência e extensão	
N.º Registro Conselho de Classe:	PR-73336/TD	
Local:	Tuneiras do Oeste	
Data:	27/05/2014	
		Assinatura

11. DECLARAÇÃO DO MUNICÍPIO

Na qualidade de representante legal do MUNICÍPIO declaro, para fins de prova junto à SEAB, para os efeitos e sob as penas da lei, que inexistente qualquer débito em mora ou situação de inadimplência com o Tesouro Nacional ou qualquer órgão da Administração Pública Federal que impeça a transferência de recursos oriundos de dotações consignadas nos Orçamentos do Estado ou da União, na forma deste Plano de Trabalho.

Nome:	LUIZ ANTONIO KRAUSS	
Cargo:	PREFEITO MUNICIPAL	
CPF:	500.399.629-20	
Local:	TUNEIRAS DO OESTE	
Data:	27/05/2014	
		Assinatura

Luiz Antonio Krauss
PREFEITO MUNICIPAL
CPF N.º 500.399.629-20





Prefeitura Municipal de Tuneiras do Oeste

Estado do Paraná
CNPJ.: 76.247.329/0001-13



12- PARECER TÉCNICO E APROVAÇÃO DO NR/SEAB (CHEFE DO N.R. e FICAL DO CONVÊNIO)

Cargo:	CHEFE DO NÚCLEO REGIONAL SEAB	 Assinatura
Nome:	FRANCISCO CASCARDO NETO	
CPF:	548.209.799-49	
Local:	CIANORTE-PR	
Data:	29/05/2014	
Cargo:	FISCAL DO CONVÊNIO *	 Assinatura
Nome:	LUÍZ FERNANDO PRICINOTTO	
CPF:	046.479.639-67	
Local:	CIANORTE-PR	
Data:	29/05/2014	

(*) Na impossibilidade do Fiscal do Convênio ser o representante do DEAGRO no N.R., indicar outro servidor habilitado.

Anexo 1

RELATÓRIO DE VISTORIA INICIAL - RVI

PROJETO DE RECUPERAÇÃO DA TRAFEGABILIDADE DE ESTRADAS RURAIS

MUNICÍPIO DE TUNEIRAS DO OESTE

TRECHO 1: Estrada Tupã

1. CONDIÇÕES DA ESTRADA:

() Estrada Rural adequada e/ou readequada e/ou melhorada com boa conservação, com pontos críticos que não permitem o tráfego contínuo durante todos os meses do ano;

() Estrada Rural com segmentos críticos que não permitem o tráfego contínuo durante todos os meses do ano;

(X) Estrada Rural implantada, razoavelmente conservada, necessitando de práticas adequadas de conservação.

2. INFORMAÇÕES INDIVIDUAIS DO TRECHO:

Coordenada inicial – UTM: X: 323971 Y:7348075

Coordenada final – UTM: X: 327175 Y:7352507

Comprimento: 6,18 km

Largura atual e final a ser trabalhada: Atual 6,00 metros, final 7,00 metros.

3. SOLUÇÕES TÉCNICAS DE TERRAPLANAGEM PROPOSTAS PARA O TRECHO:

Item	Detalhe*	C	M	Unidade	Quantidade	Tipo de Máquina	Horas Estimadas
1	Bigodes/sangradouros	X	-	un	94	Pá carregadeira	57
2	Lombadas	X	-	un	47	Pá carregadeira	48
3	Regularização do leito	X	-	km	6,18	Moto niveladora	61
4	Abaulamento de leito	X	-	km	6,18	Moto niveladora	61
5	Quebra de barranco	X	-	metros	2.100	Pá carregadeira	173
6							



7						
8						

* Especificar com um X nas colunas seguintes se é construção (C) ou Manutenção (M). Em caso de realização das duas ações, inserir nova linha para especificar a quantidade de cada uma.

4. SOLUÇÕES TÉCNICAS DE OBRAS DE CASCALHAMENTO PROPOSTAS PARA O TRECHO:

Comprimento: xxxx

Largura: xxxx

Espessura: xxxx

Coordenada de localização inicial – UTM: xxxx

Coordenada de localização final – UTM: xxxx

Cascalheira liberada IAP: xxxx

Qualidade do Material: xxxx

DMT por trecho: xxxx

5. SOLUÇÕES TÉCNICAS DE OBRAS DE DRENAGEM PROPOSTAS PARA O TRECHO:

XX Bueiros de 0 0,30 m – xxx tubos

XX Bueiros de 0 0,40 m – xxx tubos

XX Bueiros de 0 0,60 m – xxx tubos

XX Bueiros de 0 0,80 m – xxx tubos



6. RELAÇÃO DE MATERIAL E PONTOS DE LOCALIZAÇÃO (somente em caso de bueiros ou valas laterais com pavimentação)

Ponto	Localização	Unidade	Quantidade	Material	Coordenadas

7. Serviços Complementares, relatar se necessário:

8. Mapa de Localização do Trecho (anexar):

Data: 29/07/2013

Técnico Responsável (nome e assinatura):

MARCOS FERREIRA BATISTA
TÉCNICO EM AGROPECUÁRIA
CREA 73336/TD
CPF: 026.086.589-38
INSTITUTO EMATER


De acordo do Supervisor do EMATER-PR (nome e assinatura):

MARCOS FERREIRA BATISTA
TÉCNICO EM AGROPECUÁRIA
CREA 73336/TD
CPF: 026.086.589-38
INSTITUTO EMATER

DEAGRO
E
10
BIO



● trecho de quebra de barranco estrada Jupã



Google earth

© 2013 MapLink
Image © 2013 DigitalGlobe

terreno total estrada Jupa