

## Anexo 1

**RELATÓRIO DE VISTORIA INICIAL - RVI**  
**PROJETO DE RECUPERAÇÃO DA TRAFEGABILIDADE DE ESTRADAS RURAIS**  
**MUNICÍPIO DE WENCESLAU BRAZ**

TRECHO 1: Bairro Faturinha/Paradão

**1. CONDIÇÕES DA ESTRADA:**

( ) Estrada Rural adequada e/ou readequada e/ou melhorada com boa conservação, com pontos críticos que não permitem o tráfego contínuo durante todos os meses do ano;

( X ) Estrada Rural com segmentos críticos que não permitem o tráfego contínuo durante todos os meses do ano;

( ) Estrada Rural implantada, razoavelmente conservada, necessitando de práticas adequadas de conservação.

**2. INFORMAÇÕES INDIVIDUAIS DO TRECHO:**

Coordenada inicial – UTM: X: 0634222

Y: 7361152

Coordenada final – UTM: X: 06299566

Y: 7364541

Comprimento: 6,0 Km.

Largura atual e final a ser trabalhada: Atual 05 metros, final 05 metros.

**3. SOLUÇÕES TÉCNICAS DE TERRAPLANAGEM PROPOSTAS PARA O TRECHO:**

Item	Detalhe*	C	M	Unidade	Quantidade	Tipo de Máquina	Horas Estimadas
1	Caixas de retenção	X		un	20	Pá carregadeira	15
2	Regularização do leito/abaulamento de leito	-	X	M <sup>2</sup>	30.000	Moto niveladora	25

\* Especificar com um X nas colunas seguintes se é construção (C) ou Manutenção (M). Em caso de realização das duas ações, inserir nova linha para especificar a quantidade de cada uma.


**4. SOLUÇÕES TÉCNICAS DE OBRAS DE CASCALHAMENTO PROPOSTAS PARA O TRECHO:**

Comprimento: 6,0 km

Largura: 5,00 m

Espessura: 0,10m (compactado)      0,12m (bruto)

**SECRETARIA DE ESTADO DA AGRICULTURA E DO ABASTECIMENTO – SEAB**



Coordenada inicial – UTM: X: 0634222  
Y: 7361152

Coordenada final – UTM: X: 06299566  
Y: 7364541

Cascalheira a liberar pela Prefeitura: X: 0621764  
Y: 7355099

Qualidade do Material: Bom  
DMT por trecho: 20,90 km

Descrição dos serviços e equipamentos previstos:

Item	Detalhe*	Unidade	Quantidade	Tipo de Máquina	Horas Estimadas
1	Desagregação/carregamento	M <sup>3</sup>	3.600	Pá carregadeira	72
2	Distribuição cascalho	M <sup>2</sup>	30.000	Moto niveladora	25
3	Transporte de cascalho	M <sup>3</sup>	3.600	Caminhão	923
4	Compactação cascalho	M <sup>2</sup>	30.000	Rolo compactador	20

**5. SOLUÇÕES TÉCNICAS DE OBRAS DE DRENAGEM PROPOSTAS PARA O TRECHO:**

XX Bueiros de 0 0,30 m – xxx tubos

XX Bueiros de 0 0,40 m – xxx tubos


XX Bueiros de 0 0,60 m – xxx tubos

XX Bueiros de 0 0,80 m – xxx tubos

**6. RELAÇÃO DE MATERIAL E PONTOS DE LOCALIZAÇÃO (somente em caso de bueiros ou valas laterais com pavimentação)**

Ponto	Localização	Unidade	Quantidade	Material	Coordenadas	

**7. Serviços Complementares, relatar se necessário:**



8. Mapa de Localização do Trecho (anexar):

Data: 14/03/2014

Roberto Luiz Rodacki

Crea: 70.116/TD


Técnico Responsável

De acordo do Supervisor do EMATER-PR

Luiz Carlos Pereira

*Luiz Carlos Pereira*

Engenheiro Agrônomo  
CREA - MG 18.799/D  
Visto 3537 - PR



Prefeitura do Município de  
Wenceslau Braz - Estado do Paraná  
Administração 2013-2016

## ANEXO 2 - PLANO DE TRABALHO

PLANO DE TRABALHO DO PROJETO DE RECUPERAÇÃO DA TRAFEGABILIDADE DE ESTRADAS RURAIS (parte integrante do Termo de Convênio)			
MUNICÍPIO: Wenceslau Braz			
<b>1 DADOS CADASTRAIS DO MUNICÍPIO</b>			
Município: Wenceslau Braz		CNPJ: 76.920.800/0001/92	
Endereço: Rua Expedicionários			
UF: Pr	CEP: 84950-000	Telefone: (43) 3528 – 1010	
Conta Corrente: n° 19.640-1	Banco: Banco do Brasil S. A.	Agência: 0703-X	Praça de Pagamento: Wenceslau Braz - Pr
Responsável: Atahyde Ferreira dos Santos Junior			CPF: 286.307.859-34
Cl/Órgão Expedidor: 1.203.899-2 – SSP/PR	Cargo: Prefeito	Função: Prefeito	

2 OUTROS PARTICÍPES (se houver)	
Nome:	CPF ou CNPJ:
Endereço:	CEP:

### 2. IDENTIFICAÇÃO DO OBJETO

Promover a recuperação do trecho da estrada rural em consonância com as diretrizes do Projeto de Recuperação da Trafegabilidade de Estradas Rurais, sendo o trecho - Bairro Faturinha/Paradão, com 06 km.

### 3. JUSTIFICATIVA

Historicamente, os primeiros meses do ano, a ocorrência de chuvas é intensa e com isso as estradas rurais ficam comprometidas, dificultando o acesso de ônibus escolares, caminhão que coletam leite nos resfriadores comunitários, transporte de grãos, deslocamento dos produtores rurais, entre outros.

### 4. BENEFICIÁRIOS

Descrição	N.º Total (Diretos)
1 - Número de comunidades atendidas	05
2 - Número de agricultores	70

Comunidades atendidas: Paradão, Faturinha, Fazenda Velha, Fazenda Lobos, São Miguel.

### 5. PLANO DE APLICAÇÃO DOS RECURSOS REPASSADOS PELA SEAB

Especificação	Responsabilidade	Valor R\$	Prazo de Execução
Aquisição de 10.344 litros de óleo diesel			
	MUNICÍPIO	1.256,79	18 meses após a publicação no DOE
	SEAB	23.879,14	18 meses após a publicação no DOE
TOTAL		25.135,93	

Valor óleo diesel (ANP): R\$ 2,43/litro.





## SECRETARIA DE ESTADO DA AGRICULTURA E DO ABASTECIMENTO – SEAB

### 6. PLANO DE OBRAS – (Resumo/totalização dos trechos indicados no RVI)

Item	Tipo de Serviço	Un.	Quant.	Tipo de Máquina	Horas
01	Regularização/abaulamento do leito	M <sup>2</sup>	30.000	Motoniveladora	25
02	Construção de caixas de retenção	Un	20	Pá carregadeira	15
03	Desagregação/carregamento	M <sup>3</sup>	3.600	Pá carregadeira	72
04	Distribuição de Cascalho	M <sup>2</sup>	30.000	Motoniveladora	25
05	Transporte de Cascalho	M <sup>3</sup>	3.600	Caminhão	923
06	Compactação cascalho	M <sup>2</sup>	30.000	Rolo Compactador	20

### 7. CRONOGRAMA DE EXECUÇÃO

Nº	ATIVIDADES *	PERIODO DE EXECUÇÃO / TRIMESTRAL					
		1º	2º	3º	4º	5º	6º
1	Processo de aquisição de combustível	X					
2	Execução dos serviços	X	X	X	X	X	
3	Prestação de contas						X

\* Todas as atividades serão objeto de fiscalização da SEAB.

### 8. METODOLOGIA DE EXECUÇÃO

- Priorizar a reconfiguração do abaulamento do leito estradal, o cascalhamento e pequenas intervenções de drenagem como valas laterais rasas, entre outras.
- Priorizar trechos de estradas com base nas linhas de produção existente, maior número de famílias a serem atendidas, transporte escolar.
- Estabelecer procedimentos de parceria com municípios e consórcios intermunicipais

### 9. MONITORAMENTO E AVALIAÇÃO


Será em conformidade com o estabelecido pela Resolução TCE-PR 028/2011 e Instrução Normativa TCE-PR 61/2011.

### 10. DECLARAÇÃO DO RESPONSÁVEL TÉCNICO PELA ELABORAÇÃO DO PLANO DE TRABALHO


O presente Plano de Trabalho foi por mim elaborado de acordo com as normas técnicas aplicáveis à recuperação de trafegabilidade em trechos de estradas rurais no município e está compatível com as prioridades de atendimento da agricultura familiar e com os recursos financeiros destinados para a aquisição de combustível pelo Projeto de Recuperação da Trafegabilidade de Estradas Rurais.

Nome: Roberto Luiz Rodacki		
Cargo: Técnico em Agropecuária		
N.º Registro Conselho de Classe: CREA 70.116/TD		
Local: Wenceslau Braz		
Data: 14/03/2014		



Assinatura

**11. DECLARAÇÃO DO MUNICÍPIO**

Na qualidade de representante legal do MUNICÍPIO declaro, para fins de prova junto à SEAB, para os efeitos e sob as penas da lei, que inexistente qualquer débito em mora ou situação de inadimplência com o Tesouro Nacional ou qualquer órgão da Administração Pública Federal que impeça a transferência de recursos oriundos de dotações consignadas nos Orçamentos do Estado ou da União, na forma deste Plano de Trabalho.

Nome:	Atahyde Ferreira dos Santos Júnior	 Assinatura
Cargo:	PREFEITO MUNICIPAL	
CPF:	286.307.859-34	
Local:	Wenceslau Braz	
Data:	14/03/2014	

**12- PARECER TÉCNICO E APROVAÇÃO DO NR/SEAB (CHEFE DO N.R. e FICAL DO CONVÊNIO)**

Cargo:	CHEFE DO NÚCLEO REGIONAL SEAB	 Assinatura
Nome:	Fernando Emmanuel Gonçalves Vieira	
CPF:	365.157.959-04	
Local:	Jacarezinho	
Data:	31/04/2014	
Cargo:	FISCAL DO CONVÊNIO *	 Assinatura
Nome:	duiz CELSO ROSSI	
CPF:	533.903.189-68	
Local:	JACAREZINHO	
Data:	31/03/2014	

(\*) Na impossibilidade do Fiscal do Convênio ser o representante do DEAGRO no N.R., indicar outro servidor habilitado.

3.035 346-3