



PREFEITURA MUNICIPAL DE ALTO PARANÁ



Estado do Paraná
CNPJ Nº 76.279.967/0001-16
Rua José de Anchieta, 1641 – Fone/Fax: (44) 447.1122 – Cx. Postal 61 – CEP: 87750-000 – Alto Paraná – PR
E-mail: pmaltopr@homenett.com.br - <http://www.altoparana.pr.gov.br>

ANEXO 4 - PLANO DE TRABALHO

PLANO DE TRABALHO DO PROJETO DE RECUPERAÇÃO DA TRAFEGABILIDADE DE ESTRADAS RURAIS (parte integrante do Termo de Convênio)			
MUNICÍPIO: Alto Paraná			
1 DADOS CADASTRAIS DO MUNICÍPIO			
Município: Alto Paraná		CNPJ: 76.279.967/0001-16	
Endereço: Rua José de Anchieta, 1.641			
UF: PR	CEP: 87750-000	Telefone: (44) 34471122	
Conta Corrente: nº 14732 X	Banco: Banco do Brasil	Agência: 1424-9	Praça de Pagamento: Alto Paraná
Cl/Órgão Expedidor: 673.222 / SSP PR	Nº CPF: 006.057.869-68	Endereço: Rua José de Anchieta, 1.641	

2. IDENTIFICAÇÃO DO OBJETO

Promover a recuperação do(s) trecho(s) da(s) estrada(s) rural (is) em consonância com as diretrizes do Projeto de Recuperação da Trafegabilidade de Estradas Rurais, num total de 50 quilômetros. (indicar cada trecho, sua extensão e por fim a totalização dos trechos considerados).

Trecho 01 – Estrada Del Bel, em um comprimento de 4.090 metros, compreendido entre os pontos georreferenciados UTM 22 K 370809 E e 7438337 S (início) e UTM 22 K 372741 E e 7441557 S (final);

Trecho 02 – Estrada Cometa, em um comprimento de 3.090 metros, compreendido entre os pontos georreferenciados UTM 22 K 370151 E e 7438857 S (início) e UTM 22 K 368381 E e 7436485 S (final);

Trecho 03 – Estrada Santa Terezinha, em um comprimento de 2.240 metros, compreendido entre os pontos georreferenciados UTM 22 K 365151 E e 7437172 S (início) e UTM 22 K 364092 E e 7439018 S (final);

Trecho 04 – Estrada Nacional, em um comprimento de 4.560 metros, compreendido entre os pontos georreferenciados UTM 22 K 363362 E e 7441263 S (início) e UTM 22 K 361189 E e 7444536 S (final);



PREFEITURA MUNICIPAL DE ALTO PARANÁ



Estado do Paraná

CNPJ Nº 76.279.967/0001-16

Rua José de Anchieta, 1641 – Fone/Fax: (44) 447.1122 – Cx. Postal 61 – CEP: 87750-000 – Alto Paraná – PR
E-mail: pmaltopr@homenett.com.br - <http://www.altoparana.pr.gov.br>

Trecho 05 – Estrada Paulinho Slomp, em um comprimento de 7.440 metros, compreendido entre os pontos georreferenciados UTM 22 K 361713 E e 7442692 S (início) e UTM 22 K 356517 E e 7443313 S (final);

Trecho 06 – Estrada Santa Clara, em um comprimento de 8.500 metros, compreendido entre os pontos georreferenciados UTM 22 K 355277 E e 7441715 S (início) e UTM 22 K 356774 E e 7435393 S (final);

Trecho 07 – Estrada Jacareí, em um comprimento de 8.110 metros, compreendido entre os pontos georreferenciados UTM 22 K 362630 E e 7449086 S (início) e UTM 22 K 359842 E e 7455440 S (final);

Trecho 08 – Estrada Gafanhoto, em um comprimento de 4.440 metros, compreendido entre os pontos georreferenciados UTM 22 K 361454 E e 7454401 S (início) e UTM 22 K 364970 E e 7455874 S (final);

Trecho 09 – Estrada Mandassaia, em um comprimento de 7.500 metros, compreendido entre os pontos georreferenciados UTM 22 K 367185 E e 7448539 S (início) e UTM 22 K 368554 E e 7454342 S (final);

PLANO DE OBRAS – (Resumo/totalização dos trechos indicados no RVI)

Item	Tipo de Serviço	Un.	Quant.	Tipo de Máquina	Horas
1	Bigodes/sangradouro	un	1650	Pá carregadeira	731
2	Lombadas	un	825	Pá carregadeira	300
3	Abaulamento/ Regularização do leito	Km	50,0	Moto niveladora	401

3. JUSTIFICATIVA

As fortes chuvas que ocorreram no Paraná nos últimos meses de causaram muitos danos às estradas rurais do município de ALTO PARANÁ. Nessa Região, cuja média de precipitação mensal nessa época do ano varia entre 220 e 250 mm, choveu, em alguns casos, 300 mm acima da média histórica em apenas um mês. Segundo dados levantados pela estação meteorológica do IAPAR/Paranavaí, apenas no período entre outubro/2015 e fevereiro/2016, a precipitação total atingiu 1.514 mm, que corresponde à precipitação média esperada para o ano todo (fonte: Iapar). Muitas das estradas rurais são importantes vias e são a única alternativa para o transporte da safra agrícola, principalmente leite, mandioca, laranja e frango de corte além de outros produtos perecíveis. Também, são ligações importantes da sede do município às comunidades de agricultores familiares que dependem de ter essa via em perfeita situação de trafegabilidade para o atendimento de suas necessidades básicas, como educação e saúde.

4. CAPACIDADE INSTALADA: demonstrar quais Técnicos que serão envolvidos no Projeto, bem como os equipamentos disponíveis para a execução do objeto do convênio.

- Técnico – Chefe de Viação e Obras



PREFEITURA MUNICIPAL DE ALTO PARANÁ



Estado do Paraná
CNPJ Nº 76.279.967/0001-16
Rua José de Anchieta, 1641 – Fone/Fax: (44) 447.1122 – Cx. Postal 61 – CEP: 87750-000 – Alto Paraná – PR
E-mail: pmalopr@homenett.com.br - <http://www.altoparana.pr.gov.br>

4. CAPACIDADE INSTALADA: demonstrar quais Técnicos que serão envolvidos no Projeto, bem como os equipamentos disponíveis para a execução do objeto do convênio.

- Técnico – Chefe de Viação e Obras
- Engenheiro Agrônomo - Emater
- Duas Máquinas Pá Carregadeira – Prefeitura Municipal
- Uma Máquina Moto Niveladora - Prefeitura Municipal

5. DEFINIÇÃO E DETALHAMENTO DE METAS A SEREM ATINGIDAS:

Meta	Natureza Despesa	Descrição	Localização	Duração		Indicador Físico		Custo (R\$ 1,00)	
				Início	Término	Quantidade (*)	Unidade (litros)	Unitário (R\$/t)	Total (R\$)
01	3.3.90.30.00	Aquisição de óleo diesel	Estradas Rurais	Data de publicação no DIOE	18 meses após a publicação no DIOE	25.000	L	75.000,00	75.000,00
02	3.3.90.30.00	(contrapartida municipal)	Estradas Rurais	Data de publicação no DIOE	18 meses após a publicação no DIOE	750	L	2.250,00	2.250,00
Total (R\$)									77.250,00

(*) Volume de óleo diesel a ser adquirido.

6. BENEFICIÁRIOS

Descrição	N.º Total
1 - Número de comunidades atendidas	06
2 - Número de agricultores	310

Comunidades atendidas: _____ 06 _____

7. METODOLOGIA DE EXECUÇÃO

- Aquisição do óleo diesel, atendendo a seguinte legislação: Lei Federal 8.666/93, Lei 9.504/97 (lei eleitoral);
- Executar a reconfiguração do abaulamento do leito estradal, e pequenas intervenções de drenagem como valas laterais rasas, entre outras.
- O Técnico Responsável pelo Projeto deve acompanhar a sua execução;
- Efetuar a Prestação de Contas conforme legislação específica do TCE-PR;

8. PLANO DE APLICAÇÃO DOS RECURSOS REPASSADOS PELA SEAB

Especificação	Responsabilidade	Valor R\$	Prazo de Execução
Aquisição de 25.750 litros de	MUNICÍPIO	77.250,00	18 meses após a publicação no DOE

SK



PREFEITURA MUNICIPAL DE ALTO PARANÁ



Estado do Paraná
CNPJ Nº 76.279.967/0001-16
Rua José de Anchieta, 1641 - Fone/Fax: (44) 447.1122 - Cx. Postal 61 - CEP: 87750-000 - Alto Paraná - PR
E-mail: pmaltopr@homenett.com.br - <http://www.altoparana.pr.gov.br>

9. CRONOGRAMA DE DESEMBOLSO

Metas 1 e 2	Parcela (R\$)											
	1	2	3	4	5	6	7	8	9	10	11	12
Meses												
SEAB					X (*)							
Município					(**)							

(*) A liberação da parcela ficará condicionada à apresentação, pelo Município, dos documentos exigidos pela Lei nº 15.608/2007, Resolução nº 28/2011.

(**) O depósito da contrapartida financeira deverá ser concomitante ao recebimento do recurso do Concedente.

10. CRONOGRAMA DE EXECUÇÃO

Nº	ATIVIDADES *	PERÍODO DE EXECUÇÃO / TRIMESTRAL					
		1º	2º	3º	4º	5º	6º
1	Processo de aquisição de combustível			X	X	X	X
2	Execução dos serviços			X	X	X	X

* Todas as atividades serão objeto de fiscalização da SEAB.

11. DECLARAÇÃO DO RESPONSÁVEL TÉCNICO PELA ELABORAÇÃO DO PLANO DE TRABALHO

O presente Plano de Trabalho foi por mim elaborado de acordo com as normas técnicas aplicáveis à recuperação de trafegabilidade em trechos de estradas rurais no município e está compatível com as prioridades de atendimento da agricultura familiar e com os recursos financeiros destinados para a aquisição de combustível pelo Projeto de Recuperação da Trafegabilidade de Estradas Rurais.

Nome:		
Cargo:	Eng.º Agr.º Carlos Eduardo P. Fontes	
N.º Registro Conselho de Classe	CPF 062.685.178-57 CREA-PR 24.793-D INSTITUTO EMATER	
Local:	Alto Paraná - PR	
Data:	10 de maio / 2016	
		Assinatura

SK



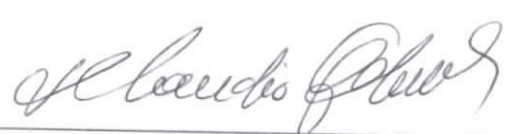
PREFEITURA MUNICIPAL DE ALTO PARANÁ




Estado do Paraná
CNPJ Nº 76.279.967/0001-16
Rua José de Anchieta, 1641 - Fone/Fax: (44) 447.1122 - Cx. Postal 61 - CEP: 87750-000 - Alto Paraná - PR
E-mail: pmaltopr@homenett.com.br - <http://www.altoparana.pr.gov.br>

12. DECLARAÇÃO DO MUNICÍPIO

Na qualidade de representante legal do MUNICÍPIO declaro, para fins de prova junto à SEAB, para os efeitos e sob as penas da lei, que inexistem qualquer débito em mora ou situação de inadimplência com o Tesouro Nacional ou qualquer órgão da Administração Pública Federal que impeça a transferência de recursos oriundos de dotações consignadas nos Orçamentos do Estado ou da União, na forma deste Plano de Trabalho.

Nome:	CLAUDIO GOLEMBA	
Cargo:	PREFEITO MUNICIPAL	
CPF:	006.057.869-68	
Local:	Alto Paraná	
Data:	27 de Abril de 2016	
		Assinatura


13 - PARECER TÉCNICO DO GESTOR DO CONVÊNIO PELA SEAB (Chefe do NR)

<i>Parecer em anexo.</i>		
Cargo:	<i>Chefe Núcleo Reg.</i>	 Gabriel Back Chefe do Núcleo Regional SEAB - PARANAÍ Assinatura
Nome:	<i>Gabriel Back</i>	
CPF:	<i>1359501029-91</i>	
Local:	<i>Paranaíba</i>	
Data:	<i>20 maio 2016</i>	

14. MANIFESTAÇÃO DO DEAGRO - SEDE

Atestamos, para os devidos fins, que este Plano de Trabalho encontra-se em condições técnicas para a sua aprovação pelo Sr. Secretário da Agricultura e do Abastecimento.

14.1. Técnico do DEAGRO-Sede.

 (nome, registro no conselho de classe e assinatura)	Curitiba, <u>24</u> / <u>05</u> / 2016
Antonio Ricardo Lorenzon Engenheiro Agrônomo CREA/PR 15788/D SEAB/DEAGRO	

14.2. Chefe do Departamento de Desenvolvimento Rural Sustentável - DEAGRO.

--	--

Handwritten mark



PREFEITURA MUNICIPAL DE ALTO PARANÁ




Estado do Paraná

CNPJ Nº 76.279.967/0001-16

Rua José de Anchieta, 1641 - Fone/Fax: (44) 447.1122 - Cx. Postal 61 - CEP: 87750-000 - Alto Paraná - PR


E-mail: pmaltopr@homenett.com.br - <http://www.altoparana.pr.gov.br>

 Richardson de Souza CREA-PR 16.810/D	Curitiba, <u>24</u> / <u>05</u> / 2016
--	--

15. APROVAÇÃO DA SEAB

Aprovamos, para os devidos fins, este Plano de Trabalho por encontrar-se em conformidade com as diretrizes do Projeto de Melhoria de Trafegabilidade de Estradas Rurais - 2016, estando apto para sua efetivação via convênio.

Secretário de Estado da Agricultura e do Abastecimento.

 NORBERTO ANACLETO ORTIGARA	Curitiba, ____ / ____ / 2016
--	------------------------------