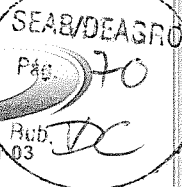




Município de
SÃO JORGE D'OESTE

Estado do Paraná

www.pmsjorge.pr.gov.br / CNPJ 76.995.380/0001-03



PLANO DE TRABALHO

PROJETO DE PAVIMENTAÇÃO POLIÉDRICA DE ESTRADAS RURAIS COM PEDRAS IRREGULARES			
MUNICÍPIO: SÃO JORGE D'OESTE-PR			
1. DADOS CADASTRAIS DO MUNICÍPIO			
Município: SÃO JORGE D'OESTE - PR		CNPJ: 76.995.380/0001-03	
Endereço: AV. IGUAÇÚ, 281			
UF:PR	CEP: 85575-000	Telefone: (46) 3534 8050	
Conta Corrente: nº 49948-X	Banco: BANCO DO BRASIL	Agência: 919-9	Praça de Pagamento: DOIS VIZINHOS-PR
Responsável: GILMAR PAIXÃO			CPF:022.511.509-35
CI/Órgão Expedidor: SSP/PR	Nº RG: 7.200.451-5	Endereço: AV. ARNALDO BUSATO S/N	

2. IDENTIFICAÇÃO DO OBJETO

Promover a pavimentação do(s) trecho(s) da(s) estrada(s) rural (is) em consonância com as diretrizes do PROJETO DE PAVIMENTAÇÃO POLIÉDRICA DE ESTRADAS RURAIS COM PEDRAS IRREGULARES, num total de 4,340 quilômetros e 26.040 m² (indicar cada trecho, sua extensão, largura, área a ser pavimentada e por fim a totalização dos trechos considerados no quadro resumo abaixo).

2.1. QUADRO RESUMO (Totalização dos trechos indicados nos RTV's)

nº	Trecho (discriminado)	Coordenadas Geográficas		Extensão (m)	Largura (m)	Área a ser pavimentada (m ²)
		Início	Término			
	TRECHO 01	7156690/ 0309858	7157015/ 0310909	1.202,42	6,0	7.214,52
	TRECHO 02	7157015/ 0310909	7157289/ 0311926	1.103,92	6,0	6.623,52
	TRECHO 03	7157289/ 0311926	7157354/ 0311926	1.101,88	6,0	6.611,28



Município de
SÃO JORGE D'OESTE

Estado do Paraná

www.pmsjorge.pr.gov.br / CNPJ 76.995.380/0001-03

SEAB/DEAGRG

Pág

71

Rub.

DC

		0311926	0312948			
	TRECHO 04	7157354/ 0312948	7157279/ 0313888	931,78	6,0	5.590,68
TOTALIZAÇÃO				4.340,00	6,0	26.040

3. JUSTIFICATIVA

O município de São Jorge D'Oeste situado na região Sudoeste do Estado do Paraná, à 450 km da Capital, Curitiba, com uma população de 9.085 habitantes, sendo que 5214 pessoas residem na zona urbana e 3.871 na zona rural, conforme dados do IBGE/2010, apresenta um IDH-M de 0,754. Fazendo parte da microrregião de Francisco Beltrão, com uma altitude média de 520 metros, latitude de 25°53'05" Sul e longitude 52°56'00" Oeste. Limita-se ao norte com o Município de Quedas do Iguaçu limitado pelo rio Iguaçu, ao sul com Verê limitado pelo rio Chopim, ao leste com São João limitado em parte pelo rio Bonito Grande, ao oeste com Dois Vizinhos limitado pelo rio Chopim e noroeste com Cruzeiro do Iguaçu limitado pelo Rio Chopim. A economia do município baseia-se principalmente em culturas, tais como: soja, milho, trigo, mandioca, cana-de-açúcar, hortifrutigranjeiros. O município se destaca na pecuária de corte e de leite. A Pavimentação Poliédrica no referido trecho, justifica-se devido ao grande fluxo de veículos, além de veículos leves, o trecho é utilizados com frequência por caminhões para o transporte da produção agrícola até os comércios localizados na cidade, também fazem uso dessa via o transporte de aves de corte, transporte de ração, caminhões coletores de leite que necessitam de vias com boas condições, pois trafegam todos os dias, mesmo em dias de chuva, igualmente trafegam diariamente nesses trechos o transporte escolar municipal e estadual, que com vias adequadas e em ótimas condições de tráfego irá proporcionar maior e segurança aos alunos beneficiários.

4. BENEFICIÁRIOS

Descrição	N.º Total (Diretos)
1 - Número de comunidades atendidas	06
2 - Número de agricultores	480

Nome das Comunidades atendidas: DISTRITO DE IOLÓPOLIS, COMUNIDADE DE SÃO PIO X, LINHA AGOSTINI, LINHA LAGARTO, LINHA AZUL, VILA RURAL PREF. ADELARTE DEBORTOLI.



Município de
SÃO JORGE D'OESTE

SEAB/DEAGRO
Pág. 72
Pub. DC

Estado do Paraná

www.pmsjorge.pr.gov.br / CNPJ 76.995.380/0001-03

5. DEFINIÇÃO E DETALHAMENTO DE METAS A SEREM ATINGIDAS:

Meta	Natureza Despesa	Descrição	Localização	Duração		Indicador Físico		Custo (R\$ 0,00)	
				Início	Término	Quantidade	Unidade	Unitário (R\$)	Total (R\$)
01		CALÇAMENTO COM PEDRAS IRREGULARES	LINHA AGOSTINI A COMUNIDADE DE SÃO PIO X	Data de publicação no DIOE	6 meses após a publicação no DIOE	26.040	M2	37,06	965.151,07
Total (R\$)									965.151,07

6. ETAPAS DE EXECUÇÃO

Fases	Especificação	Responsável
1	Licitação	Município
2	Contratação	Município
3	Fiscalização	Município
4	PLACA DE OBRA	Empresa Contratada
5	Extração, CORTE, carga, transporte, preparo e assentamento do poliedro	Empresa Contratada
6	Escarificação, regularização, compactação sub leito	Empresa Contratada
7	Colchão de argila para pavimento poliedro	Empresa Contratada
8	Enchimento com argila pavimento poliedro	Empresa Contratada
9	Compactação de pavimentação poliédrica	Empresa Contratada
10	Carga de cordão pedra para pav. Poliédrico	Empresa Contratada
11	Extração, carga, transp., assentamento cordão lat. Pedra para pav. poliédrico	Empresa Contratada
12	Contenção lateral com solo local	Empresa Contratada
13	Contenção lateral com plantio de grama com sementeira	Município

7 - PLANO DE APLICAÇÃO DOS RECURSOS FINANCEIROS


Fases	Especificação	Valores (R\$)		
		SEAB	Município	Total
1	Licitação	R\$ 0,00	R\$ 0,00	R\$ 0,00
2	Contratação	R\$ 0,00	R\$ 0,00	R\$ 0,00
3	Fiscalização	R\$ 0,00	R\$ 0,00	R\$ 0,00
4	PLACA DE OBRA	R\$ 565,2	R\$ 151,07	R\$ 716,27



Município de
SÃO JORGE D'OESTE

Estado do Paraná

www.pmsjorge.pr.gov.br / CNPJ 76.995.380/0001-00



5	Extração, CORTE, carga, transp. Preparo e assent. do poliedro	R\$ 611.419,20	R\$ 0,00	R\$ 611.419,20
6	Escarificação, regularização, compactação sub leito	68.745,60		68.745,60
7	Colchão de Argila para pavimento poliedro	R\$ 96.608,40	R\$ 0,00	R\$ 96.608,40
8	Enchimento c/ argila pavimento poliedro	R\$ 59.892,00	R\$ 0,00	R\$ 59.892,00
9	Compactação de pavimentação poliédrico	R\$ 7.291,20	R\$ 0,00	R\$ 7.291,20
10	Carga de cordão pedra para pav. Poliédrico	R\$ 15.971,20	R\$ 0,00	R\$ 15.971,20
11	Extração, carga, transp. Assent. Cordão lat. Pedra p/ pav. Poliédrico	R\$ 84.543,20	R\$ 0,00	R\$ 84.543,20
12	Contenção Lateral com solo local p/ pav. Poliédrico	R\$ 19.964,00	R\$ 0,00	R\$ 19.964,00
13	Contenção lateral com plantio de grama com sementeira	R\$ 0,00	R\$ 0,00	R\$ 0,00
Total		R\$ 965.000,00	R\$ 0,00	R\$ 965.151,07

8 – PREVISÃO DE INÍCIO E FIM DA EXECUÇÃO DO OBJETO

Atividades	Período de Execução	
	Início	Final
Licitação	01/10/2017	01/11/2017
Contratação	15/11/2017	20/11/2017
Fiscalização	20/11/2017	20/12/2018
Trecho 01	20/11/2017	30/01/2018
Trecho 02	30/01/2018	30/04/2018
Trecho 03	30/04/2018	30/08/2018
Trecho 04	30/08/2018	30/12/2018

- ❖ Todas as atividades serão objeto de fiscalização da SEAB/DEAGRO.
- ❖ Para efeito de comprovação de execução parcial e/ou total da obra junto à fiscalização da SEAB/DEAGRO, será considerado o parâmetro de 500 metros por mês (1.500 metros / trimestre).


9 - CRONOGRAMA DE DESEMBOLSO

Metas 1 e 2	Parcela (R\$) – 2017/2018			
	4º trimestre 2017	1º trimestre 2018	2º trimestre 2018	3º trimestre 2018
SEAB	160.833,33	268.055,55	268.055,55	268.055,57
Município (se houver)	151,07	0,00	0,00	0,00




10. DECLARAÇÃO DO RESPONSÁVEL TÉCNICO PELA ELABORAÇÃO DO PLANO DE TRABALHO

O presente Plano de Trabalho foi por mim elaborado de acordo com as normas técnicas aplicáveis e está compatível com as prioridades de atendimento da agricultura familiar e com os recursos financeiros destinados pelo Projeto de Pavimentação Poliédrica de Estradas Rurais com Pedras Irregulares.

Nome:	LUIZ ANTONIO CAZELLA	 Assinatura
Cargo:	ENG. CIVIL	
N.º Registro Conselho de Classe:	PR 67299/D	
Local:	SÃO JORGE D'OESTE - PR	
Data:	01/09/2017	


11. DECLARAÇÃO DO MUNICÍPIO

Na qualidade de representante legal do MUNICÍPIO declaro, para fins de prova junto à SEAB, para os efeitos e sob as penas da lei, que inexistem qualquer débito em mora ou situação de inadimplência com o Tesouro Nacional ou qualquer órgão da Administração Pública Federal que impeça a transferência de recursos oriundos de dotações consignadas nos Orçamentos do Estado ou da União, na forma deste Plano de Trabalho.

Nome:	GILMAR PAIXÃO	 Assinatura
Cargo:	Prefeito Municipal	
CPF:	022.511.509-35	
Local:	SÃO JORGE D'OESTE - PR	
Data:	01/09/2017	

12 - PARECER TÉCNICO DO GESTOR DO CONVÊNIO PELA SEAB (Chefe do NR)

Esta carta de NR é favorável ao pleito do município, por se tratar de uma importante via, e com este trabalho irá beneficiar seis (06) comunidades rurais de São Jorge d'Oeste. O parecer é favorável condicionado ao emprego de práticas conservacionista no manejo do solo e água no eborao da estrada a ser pavimentada.

Cargo:	Chefe NR	 Assinatura
Nome:	Vinicius Deotmar Coletti	
CPF:	046.120.539-40	
Local:	Dez Virechos	
Data:	01/09/2017	




13. MANIFESTAÇÃO DO DEAGRO – SEDE

Atestamos, para os devidos fins, que este Plano de Trabalho encontra-se em condições técnicas para a sua aprovação pelo Sr. Secretário da Agricultura e do Abastecimento.

13.1. Técnico do DEAGRO-Sede.

(nome, registro no conselho de classe e assinatura) JOSE TARCIO DE AMPOSOS Engenheiro Agrônomo 110 CREA/PR 72.835/D-0	Curitiba, <u>05</u> / <u>10</u> /2017
---	---------------------------------------


Chefe do Departamento de Desenvolvimento Rural Sustentável - DEAGRO.

 Richardson de Souza CREA-PR 16.810/D	Curitiba, <u>05</u> / <u>10</u> /2017
--	---------------------------------------

14. APROVAÇÃO DA SEAB

Aprovamos, para os devidos fins, este Plano de Trabalho por encontrar-se em conformidade com as diretrizes do Programa de Apoio ao Manejo e Fertilidade do Solo - 2016, estando apto para sua efetivação via convênio.

Secretário de Estado da Agricultura e do Abastecimento.

 NORBERTO ANACLETO ORTIGARA	Curitiba, <u>05</u> / <u>10</u> /2017
--	---------------------------------------