



Prefeitura do Município de
Wenceslau Braz - Estado do Paraná
Administração 2013-2016

ANEXO 2 - PLANO DE TRABALHO

PLANO DE TRABALHO DO PROJETO DE RECUPERAÇÃO DA TRAFEGABILIDADE DE ESTRADAS RURAIS (parte integrante do Termo de Convênio)			
MUNICÍPIO: Wenceslau Braz			
1 DADOS CADASTRAIS DO MUNICÍPIO			
Município: Wenceslau Braz		CNPJ: 76.920.800/0001/92	
Endereço: Rua Expedicionários			
UF: Pr	CEP: 84950-000	Telefone: (43) 3528 – 1010	
Conta Corrente: n° 19.640-1	Banco: Banco do Brasil S. A.	Agência: 0703-X	Praça de Pagamento: Wenceslau Braz - Pr
Responsável: Atahyde Ferreira dos Santos Junior			CPF: 286.307.859-34
CI/Órgão Expedidor: 1.203.899-2 – SSP/PR	Cargo: Prefeito	Função: Prefeito	
2 OUTROS PARTICIPES (se houver)			
Nome:		CPF ou CNPJ:	
Endereço:		CEP:	

2. IDENTIFICAÇÃO DO OBJETO

Promover a recuperação do trecho da estrada rural em consonância com as diretrizes do Projeto de Recuperação da Trafegabilidade de Estradas Rurais, sendo o trecho - Bairro Faturinha/Paradão, com 06 km.

3. JUSTIFICATIVA

Historicamente, os primeiros meses do ano, a ocorrência de chuvas é intensa e com isso as estradas rurais ficam comprometidas, dificultando o acesso de ônibus escolares, caminhão que coletam leite nos resfriadores comunitários, transporte de grãos, deslocamento dos produtores rurais, entre outros.

4. BENEFICIÁRIOS

Descrição	N.º Total (Diretos)
1 - Número de comunidades atendidas	05
2 - Número de agricultores	70

Comunidades atendidas: Paradão, Faturinha, Fazenda Velha, Fazenda Lobos, São Miguel.

5. PLANO DE APLICAÇÃO DOS RECURSOS REPASSADOS PELA SEAB

Especificação	Responsabilidade	Valor R\$	Prazo de Execução
Aquisição de 10.344 litros de óleo diesel			
	MUNICÍPIO	2.498,06	24 meses após a publicação no DOE
	SEAB	23.879,14	24 meses após a publicação no DOE
TOTAL		26.377,20	

Valor óleo diesel: R\$ 2,55/litro.

SECRETARIA DE ESTADO DA AGRICULTURA E DO ABASTECIMENTO – SEAB

SEAB
NR/Jacarez
Pag. 05
Rub.

6. PLANO DE OBRAS – (Resumo/totalização dos trechos indicados no RVI)

Item	Tipo de Serviço	Un.	Quant.	Tipo de Máquina	Horas
01	Regularização/abaulamento do leito	M ²	30.000	Motoniveladora	25
02	Construção de caixas de retenção	Un	20	Pá carregadeira	15
03	Desagregação/carregamento	M ³	3.600	Pá carregadeira	72
04	Distribuição de Cascalho	M ²	30.000	Motoniveladora	25
05	Transporte de Cascalho	M ³	3.600	Caminhão	923
06	Compactação cascalho	M ²	30.000	Rolo Compactador	20

7. CRONOGRAMA DE EXECUÇÃO

Nº	ATIVIDADES *	PERIODO DE EXECUÇÃO / TRIMESTRAL					
		1º	2º	3º	4º	5º	6º
1	Processo de aquisição de combustível	X					
2	Execução dos serviços	X	X	X	X	X	
3	Prestação de contas						X

* Todas as atividades serão objeto de fiscalização da SEAB.

8. METODOLOGIA DE EXECUÇÃO

- Priorizar a reconfiguração do abaulamento do leito estradal, o cascalhamento e pequenas intervenções de drenagem como valas laterais rasas, entre outras.
- Priorizar trechos de estradas com base nas linhas de produção existente, maior número de famílias a serem atendidas, transporte escolar.
- Estabelecer procedimentos de parceria com municípios e consórcios intermunicipais

9. MONITORAMENTO E AVALIAÇÃO

Será em conformidade com o estabelecido pela Resolução TCE-PR 028/2011 e Instrução Normativa TCE-PR 61/2011.

10. DECLARAÇÃO DO RESPONSÁVEL TÉCNICO PELA ELABORAÇÃO DO PLANO DE TRABALHO


O presente Plano de Trabalho foi por mim elaborado de acordo com as normas técnicas aplicáveis à recuperação de trafegabilidade em trechos de estradas rurais no município e está compatível com as prioridades de atendimento da agricultura familiar e com os recursos financeiros destinados para a aquisição de combustível pelo Projeto de Recuperação da Trafegabilidade de Estradas Rurais.

Nome: Roberto Luiz Rodacki	
Cargo: Técnico em Agropecuária	
N.º Registro Conselho de Classe: CREA 70.116/TD	
Local: Wenceslau Braz	
Data: 09/06/2015	

Assinatura


11. DECLARAÇÃO DO MUNICÍPIO


Na qualidade de representante legal do MUNICÍPIO declaro, para fins de prova junto à SEAB, para os efeitos e sob as penas da lei, que inexistem quaisquer débitos em mora ou situação de inadimplência com o Tesouro Nacional ou qualquer órgão da Administração Pública Federal que impeça a transferência de recursos oriundos de dotações consignadas nos Orçamentos do Estado ou da União, na forma deste Plano de Trabalho.

Nome:	Atahyde Ferreira dos Santos Júnior	 Assinatura
Cargo:	PREFEITO MUNICIPAL	
CPF:	286.307.859-34	
Local:	Wenceslau Braz	
Data:	09/06/2015	


12- PARECER TÉCNICO E APROVAÇÃO DO NR/SEAB (CHEFE DO N.R. e FISCAL DO CONVÊNIO)

PARECER FAVORÁVEL EM FUNÇÃO DE DEMORA NO DEPÓSITO DO RECURSO E ATUALIZAÇÃO DOS VALORES DOS COMBUSTÍVEIS

Cargo:	CHEFE DO NÚCLEO REGIONAL SEAB	 Assinatura
Nome:	Fernando Emmanuel Gonçalves Vieira	
CPF:	365.157.959-04	
Local:	Jacarezinho	
Data:		

Cargo:	FISCAL DO CONVÊNIO *	 Assinatura
Nome:	JUIZ CELSO ROSSI	
CPF:	533.903.189-68	
Local:	JACAREZINHO	
Data:	25/06/2015	

(*) Na impossibilidade do Fiscal do Convênio ser o representante do DEAGRO no N.R., indicar outro servidor habilitado.


NORBERTO ANACLETO ORTIGARA
 Secretário de Estado

Anexo 1

RELATÓRIO DE VISTORIA INICIAL - RVI
PROJETO DE RECUPERAÇÃO DA TRAFEGABILIDADE DE ESTRADAS RURAIS
MUNICÍPIO DE WENCESLAU BRAZ

TRECHO 1: Bairro Faturinha/Paradão

1. CONDIÇÕES DA ESTRADA:

- () Estrada Rural adequada e/ou readequada e/ou melhorada com boa conservação, com pontos críticos que não permitem o tráfego contínuo durante todos os meses do ano;
- (X) Estrada Rural com segmentos críticos que não permitem o tráfego contínuo durante todos os meses do ano;
- () Estrada Rural implantada, razoavelmente conservada, necessitando de práticas adequadas de conservação.

2. INFORMAÇÕES INDIVIDUAIS DO TRECHO:

Coordenada inicial – UTM: X: 0634222
Y: 7361152

Coordenada final – UTM: X: 06299566
Y: 7364541

Comprimento: 6,0 Km.

Largura atual e final a ser trabalhada: Atual 05 metros, final 05 metros.

3. SOLUÇÕES TÉCNICAS DE TERRAPLANAGEM PROPOSTAS PARA O TRECHO:

Item	Detalhe*	C	M	Unidade	Quantidade	Tipo de Máquina	Horas Estimadas
1	Caixas de retenção	X		un	20	Pá carregadeira	15
2	Regularização do leito/abaulamento de leito	-	X	M ²	30.000	Moto niveladora	25

* Especificar com um X nas colunas seguintes se é construção (C) ou Manutenção (M). Em caso de realização das duas ações, inserir nova linha para especificar a quantidade de cada uma.

4. SOLUÇÕES TÉCNICAS DE OBRAS DE CASCALHAMENTO PROPOSTAS PARA O TRECHO:

Comprimento: 6,0 km

Largura: 5,00 m

Espessura: 0,10m (compactado) 0,12m (bruto)

Coordenada inicial – UTM: X: 0634222
 Y: 7361152

Coordenada final – UTM: X: 06299566
 Y: 7364541

Cascalheira a liberar pela Prefeitura: X: 0621764
 Y: 7355099

Qualidade do Material: Bom

DMT por trecho: 20,90 km

Descrição dos serviços e equipamentos previstos:

Item	Detalhe*	Unidade	Quantidade	Tipo de Máquina	Horas Estimadas
1	Desagregação/carregamento	M ³	3.600	Pá carregadeira	72
2	Distribuição cascalho	M ²	30.000	Moto niveladora	25
3	Transporte de cascalho	M ³	3.600	Caminhão	923
4	Compactação cascalho	M ²	30.000	Rolo compactador	20

5. SOLUÇÕES TÉCNICAS DE OBRAS DE DRENAGEM PROPOSTAS PARA O TRECHO:

Bueiros de 0,30 m – xxx tubos

Bueiros de 0,40 m – xxx tubos


Bueiros de 0,60 m – xxx tubos

Bueiros de 0,80 m – xxx tubos

6. RELAÇÃO DE MATERIAL E PONTOS DE LOCALIZAÇÃO (somente em caso de bueiros ou valas laterais com pavimentação)


Ponto	Localização	Unidade	Quantidade	Material	Coordenadas	

7. Serviços Complementares, relatar se necessário:




8. Mapa de Localização do Trecho (anexar):

Data: 09/06/2015



Roberto Luiz Rodacki
Crea: 70.116/TD
Técnico Responsável

De acordo do Supervisor do EMATER-PR



Luiz Carlos Pereira