

**SECRETARIA DE ESTADO DA AGRICULTURA E DO ABASTECIMENTO – SEAB**



Prefeitura do Município de  
Wenceslau Braz - Estado do Paraná  
Administração 2013-2016



**ANEXO 2 - PLANO DE TRABALHO**

PLANO DE TRABALHO DO  
PROJETO DE RECUPERAÇÃO DA TRAFEGABILIDADE DE ESTRADAS RURAIS  
(parte integrante do Termo de Convênio)

MUNICÍPIO: Wenceslau Braz

**1 DADOS CADASTRAIS DO MUNICÍPIO**

Município: Wenceslau Braz		CNPJ: 76.920.800/0001/92	
Endereço: Rua Expedicionários, 200			
UF: PR	CEP: 84950-000	Telefone: (43) 3528 – 1010	
Conta Corrente: nº 19.640-1	Banco: Banco do Brasil S. A.	Agência: 0703-X	Praça de Pagamento: Wenceslau Braz - Pr
Responsável: Atahyde Ferreira dos Santos Júnior			CPF: 286.307.859-34
Cl/Órgão Expedidor: 1.203.899-2 – SSP/PR	Cargo: Prefeito	Função: Prefeito	

**2 OUTROS PARTICIPES (se houver)**

Nome:	CPF ou CNPJ:
Endereço:	CEP:

**2. IDENTIFICAÇÃO DO OBJETO**

Promover a recuperação do trecho da estrada rural em consonância com as diretrizes do Projeto de Recuperação da Trafegabilidade de Estradas Rurais, sendo o trecho - Bairro Farturinha/Paradão, com 06 km.

**3. JUSTIFICATIVA**

Historicamente, os primeiros meses do ano, a ocorrência de chuvas é intensa e com isso as estradas rurais ficam comprometidas, dificultando o acesso de ônibus escolares, caminhão que coletam leite nos resfriadores comunitários, transporte de grãos, deslocamento dos produtores rurais, entre outros.

**4. BENEFICIÁRIOS**

Descrição	N.º Total (Diretos)
1 - Número de comunidades atendidas	05
2 - Número de agricultores	70

Comunidades atendidas: Paradão, Farturinha, Fazenda Velha, Fazenda Lobos, São Miguel.

**5. PLANO DE APLICAÇÃO DOS RECURSOS REPASSADOS PELA SEAB**

Especificação	Responsabilidade	Valor R\$	Prazo de Execução
Aquisição de 10.344 litros de óleo diesel			
	MUNICÍPIO	2.498,06	03 meses após a publicação no DOE
	SEAB	23.879,14	03 meses após a publicação no DOE
<b>TOTAL</b>		<b>26.377,20</b>	

Valor óleo diesel: R\$ 2,55/litro.

**SECRETARIA DE ESTADO DA AGRICULTURA E DO ABASTECIMENTO – SEAB**

SEAB  
Pág. 68  
4

**6. PLANO DE OBRAS – (Resumo/totalização dos trechos indicados no RVI)**

Item	Tipo de Serviço	Un.	Quant.	Tipo de Máquina	Horas
01	Regularização/abaulamento do leito	M <sup>2</sup>	30.000	Motoniveladora	25
02	Construção de caixas de retenção	Un	20	Pá carregadeira	15
03	Desagregação/carregamento	M <sup>3</sup>	3.600	Pá carregadeira	72
04	Distribuição de Cascalho	M <sup>2</sup>	30.000	Motoniveladora	25
05	Transporte de Cascalho	M <sup>3</sup>	3.600	Caminhão	923
06	Compactação cascalho	M <sup>2</sup>	30.000	Rolo Compactador	20

**7. CRONOGRAMA DE EXECUÇÃO**

Nº	ATIVIDADES *	PERIODO DE EXECUÇÃO / TRIMESTRAL					
		1º	2º	3º	4º	5º	6º
1	Processo de aquisição de combustível	X					
2	Execução dos serviços	X	X	X	X	X	
3	Prestação de contas						X

\* Todas as atividades serão objeto de fiscalização da SEAB.


**8. METODOLOGIA DE EXECUÇÃO**

- Priorizar a reconfiguração do abaulamento do leito estradal, o cascalhamento e pequenas intervenções de drenagem como valas laterais rasas, entre outras.
- Priorizar trechos de estradas com base nas linhas de produção existente, maior número de famílias a serem atendidas, transporte escolar.
- Estabelecer procedimentos de parceria com municípios e consórcios intermunicipais

**9. MONITORAMENTO E AVALIAÇÃO**

Será em conformidade com o estabelecido pela Resolução TCE-PR 028/2011 e Instrução Normativa TCE-PR 61/2011.

**10. DECLARAÇÃO DO RESPONSÁVEL TÉCNICO PELA ELABORAÇÃO DO PLANO DE TRABALHO**


O presente Plano de Trabalho foi por mim elaborado de acordo com as normas técnicas aplicáveis à recuperação de trafegabilidade em trechos de estradas rurais no município e está compatível com as prioridades de atendimento da agricultura familiar e com os recursos financeiros destinados para a aquisição de combustível pelo Projeto de Recuperação da Trafegabilidade de Estradas Rurais.	
Nome: Roberto Luiz Rodacki	
Cargo: Técnico em Agropecuária	
N.º Registro Conselho de Classe: CREA 70.116/TD	
Local: Wenceslau Braz	
Data: 26/04/2016	
	Assinatura

**SECRETARIA DE ESTADO DA AGRICULTURA E DO ABASTECIMENTO – SEAB**

SEAB  
M/Jacarezinho  
Pag. 69  
Rel. 4


**11. DECLARAÇÃO DO MUNICÍPIO**


Na qualidade de representante legal do MUNICÍPIO declaro, para fins de prova junto à SEAB, para os efeitos e sob as penas da lei, que inexistente qualquer débito em mora ou situação de inadimplência com o Tesouro Nacional ou qualquer órgão da Administração Pública Federal que impeça a transferência de recursos oriundos de dotações consignadas nos Orçamentos do Estado ou da União, na forma deste Plano de Trabalho.

Nome:	Atahyde Ferreira dos Santos Júnior	 Assinatura
Cargo:	PREFEITO MUNICIPAL	
CPF:	286.307.859-34	
Local:	Wenceslau Braz	
Data:	26/04/2016	


**12- PARECER TÉCNICO E APROVAÇÃO DO NR/SEAB (CHEFE DO N.R. e FICAL DO CONVÊNIO)**

O PARECER É FAVORÁVEL AO ADITIVO DE TEMPO SOLICITADO PELO MUNICÍPIO POIS O GRANDE VOLUME DE CHUVAS CAUSOU ALTE RAÇÃO NAS PRIORIDADES DE ATENDIMENTO DO MAQUINÁRIO DA PREFEITURA EM VIRTU DA EMERGENCIA

Cargo:	<b>CHEFE DO NÚCLEO REGIONAL SEAB</b>	 Assinatura
Nome:	Fernando Emmanuel Gonçalves Vieira	
CPF:	365.157.959-04	
Local:	Jacarezinho	
Data:		

Cargo:	<b>FISCAL DO CONVÊNIO *</b>	 Assinatura
Nome:	Luiz Celso Rossi	
CPF:	533.903.189-68	
Local:	JACAREZINHO	
Data:		

(\*) Na impossibilidade do Fiscal do Convênio ser o representante do DEAGRO no N.R., indicar outro servidor habilitado.

  
 Engº Agrônomo  
 Richardson de Souza  
 Chefe DEAGRO



## Anexo 1



## RELATÓRIO DE VISTORIA INICIAL - RVI

PROJETO DE RECUPERAÇÃO DA TRAFEGABILIDADE DE ESTRADAS RURAIS  
MUNICÍPIO DE WENCESLAU BRAZ

TRECHO 1: Bairro Faturinha/Paradão

**1. CONDIÇÕES DA ESTRADA:**

( ) Estrada Rural adequada e/ou readequada e/ou melhorada com boa conservação, com pontos críticos que não permitem o tráfego contínuo durante todos os meses do ano;

( X ) Estrada Rural com segmentos críticos que não permitem o tráfego contínuo durante todos os meses do ano;

( ) Estrada Rural implantada, razoavelmente conservada, necessitando de práticas adequadas de conservação.

**2. INFORMAÇÕES INDIVIDUAIS DO TRECHO:**

Coordenada inicial – UTM: X: 0634222

Y: 7361152

Coordenada final – UTM: X: 06299566

Y: 7364541

Comprimento: 6,0 Km.

Largura atual e final a ser trabalhada: Atual 05 metros, final 05 metros.

**3. SOLUÇÕES TÉCNICAS DE TERRAPLANAGEM PROPOSTAS PARA O TRECHO:**

Item	Detalhe*	C	M	Unidade	Quantidade	Tipo de Máquina	Horas Estimadas
1	Caixas de retenção	X		un	20	Pá carregadeira	15
2	Regularização do leito/abaulamento de leito	-	X	M <sup>2</sup>	30.000	Moto niveladora	25

\* Especificar com um X nas colunas seguintes se é construção (C) ou Manutenção (M). Em caso de realização das duas ações, inserir nova linha para especificar a quantidade de cada uma.

**4. SOLUÇÕES TÉCNICAS DE OBRAS DE CASCALHAMENTO PROPOSTAS PARA O TRECHO:**

Comprimento: 6,0 km

Largura: 5,00 m

Espessura: 0,10m (compactado)      0,12m (bruto)

**SECRETARIA DE ESTADO DA AGRICULTURA E DO ABASTECIMENTO – SEAB**



**Coordenada inicial – UTM: X: 0634222  
Y: 7361152**

**Coordenada final – UTM: X: 06299566  
Y: 7364541**

**Cascalheira a liberar pela Prefeitura: X: 0621764  
Y: 7355099**

Qualidade do Material: Bom  
DMT por trecho: 20,90 km

Descrição dos serviços e equipamentos previstos:

Item	Detalhe*	Unidade	Quantidade	Tipo de Máquina	Horas Estimadas
1	Desagregação/carregamento	M <sup>3</sup>	3.600	Pá carregadeira	72
2	Distribuição cascalho	M <sup>2</sup>	30.000	Moto niveladora	25
3	Transporte de cascalho	M <sup>3</sup>	3.600	Caminhão	923
4	Compactação cascalho	M <sup>2</sup>	30.000	Rolo compactador	20

**5. SOLUÇÕES TÉCNICAS DE OBRAS DE DRENAGEM PROPOSTAS PARA O TRECHO:**

XX Bueiros de 0 0,30 m – xxx tubos

XX Bueiros de 0 0,40 m – xxx tubos


XX Bueiros de 0 0,60 m – xxx tubos

XX Bueiros de 0 0,80 m – xxx tubos

**6. RELAÇÃO DE MATERIAL E PONTOS DE LOCALIZAÇÃO (somente em caso de bueiros ou valas laterais com pavimentação)**

Ponto	Localização	Unidade	Quantidade	Material	Coordenadas

**7. Serviços Complementares, relatar se necessário:**



---

---

---

---

---

---

8. Mapa de Localização do Trecho (anexar):

Data: 26/04/2016

---

Roberto Luiz Rodacki  
Crea: 70.116/TD  
Técnico Responsável

De acordo do Supervisor do EMATER-PR

---

Luiz Carlos Pereira