



# PREFEITURA MUNICIPAL DE PEROBAL

Estado do Paraná

Praça Curitiba, 1031 - Telefax (044) 3625-1225 CEP. 87538-000 PEROBAL - PARANÁ



<b>PLANO DE TRABALHO DO PROJETO DE RECUPERAÇÃO DA TRAFEGABILIDADE DE ESTRADAS RURAIS</b> (parte integrante do Termo de Convênio)			
MUNICÍPIO: PEROBAL			
<b>1 DADOS CADASTRAIS DO MUNICÍPIO</b>			
Município: PEROBAL		CNPJ: 0162444/0001-40	
Endereço: PRAÇA CURITIBA 1031			
UF: PR	CEP: 87538-000	Telefone: (44)3625-8300	
Conta Corrente: nº 43389-6	Banco: Banco do Brasil	Agência: 645-9	Praça de Pagamento: Umuarama
Responsável: JEFFERSON CASSIO PRADELLA			CPF: 017.648.879-05
CI/Órgão Expedidor: 5.392.418-2	Cargo: PREFEITO	Função: PREFEITO	
<b>2 OUTROS PARTICIPES (se houver)</b>			
Nome:		CPF ou CNPJ:	
Endereço:			CEP:

## 2. IDENTIFICAÇÃO DO OBJETO

Promover a recuperação dos trechos das estradas rurais em consonância com as diretrizes do Projeto de Recuperação da Trafegabilidade de Estradas Rurais, num total de 12 quilômetros. Os trechos a serem recuperados são da Estrada Divisora, Estrada Cruzeiro, Estrada Bela Vista e Estrada Barimbé.

### Estrada Divisora: Trecho 01= 0,6 km

Início do Trecho – 257386,55 m 7349120,24m  
Final do Trecho – 257849,29 m 7348712,68 m

### Estrada Divisora: Trecho 02= 0,4 km

Início do Trecho – 258198,64 m 7348388,53 m  
Final do Trecho – 257849,29 m 7348712,68 m

### Estrada Divisora: Trecho 03= 2,0 km

Início do Trecho – 259452,62 m 7347226,31 m  
Final do Trecho – 260905,06 m 7345866,40 m

### Estrada Cruzeiro: 3,2 km

Início do Trecho – 255130,47 m 7356090,10m  
Final do Trecho – 253222,72 m 7358399,13 m

### Estrada Bela Vista= 4,0 km

Início do Trecho – 252125,88 m 7359609,50  
Final do Trecho – 253390,87 m 7355698,82 m



# PREFEITURA MUNICIPAL DE PEROBAL

Estado do Paraná

Praça Curitiba, 1031 - Telefax (044) 3625-1225 CEP. 87538-000 PEROBAL - PARANÁ



## Estrada Barimbé = 1,8 km

Início do Trecho – 250510,23 m 7355497,62 m

Final do Trecho – 250328,58 m 7357362,52 m

Conforme está ilustrado no mapa, imagem de satélite e fotos que seguem em anexo (indicar cada trecho, sua extensão e por fim a totalização dos trechos considerados).

### 3. JUSTIFICATIVA

As presentes especificações referem-se aos serviços de recuperação (abaulamento de leito, manutenção das lombadas, manutenção das caixas de lombadas e transporte de cascalho), a serem executados na Estrada Divisora, Estrada Cruzeiro, Estrada Bela Vista e Estrada Barimbé, localizados no município de **PEROBAL**, no noroeste do Estado do Paraná.

Através desta recuperação iremos levar qualidade de vida aos produtores rurais contribuindo para o desenvolvimento da Comunidade local, facilitando o acesso dos produtores rurais e de suas famílias à serviços como educação, saúde e lazer. Além disso, será possível fazer com tranquilidade e segurança o transporte escolar dos alunos que residem nas propriedades rurais, até a sede do município.

Quanto ao aspecto econômico a viabilização do acesso a propriedade rural é fator de desenvolvimento e fixação das famílias no campo, pois a melhoria da infraestrutura viária facilita o escoamento da produção agrícola local bem como transporte de insumos independente das condições climáticas.

No aspecto ambiental a pavimentação da estrada esta ligada diretamente ao controle do processo erosivo que leva a perda do solo, conseqüentemente diminuindo o assoreamento de caixas de retenção de água, córregos e rios. Fatores estes que afetam a preservação do meio ambiente.

### 4. BENEFICIÁRIOS

Descrição	N.º Total (Diretos)
1 - Número de comunidades atendidas	4,0
2 - Número de agricultores	180

Comunidades atendidas: \_\_\_\_\_

### 5. PLANO DE APLICAÇÃO DOS RECURSOS REPASSADOS PELA SEAB

Especificação	Responsabilidade	Convênio Governo Valor R\$	Contrapartida Valor R\$	TOTAL Valor R\$	Diesel Valor R\$	Prazo de Execução
Aquisição de 13.197 litros de óleo diesel	MUNICIPIO	33.000,00	2.500,00	35.500,00	2,69	18 meses após a publicação no DOE
Aquisição de 1.233 litros de óleo diesel	MUNICIPIO	0,00	3.316,77	3.316,77	2,69	18 meses após a publicação no DOE



# PREFEITURA MUNICIPAL DE PEROBAL

Estado do Paraná

Praça Curitiba, 1031 - Telefax (044) 3625-1225 CEP. 87538-000 PEROBAL - PARANÁ



## 6. PLANO DE OBRAS – (Resumo/totalização dos trechos indicados no RVI)

Item	Tipo de Serviço	Un.	Quant.	Tipo de Máquina	Horas
Est. Cruzeiro	Abaulamento do Leito	km	3,2	Moto Niveladora	16
	Manutenção da Caixa de Retenção	un	120	Pá Carregadeira	30
	Manutenção Lombadas	deud	60	Pá Carregadeira	25
Est. Bela Vista	Abaulamento do Leito	km	4,0	Moto Niveladora	20
	Manutenção da Caixa de Retenção	un	150	Pá Carregadeira	38
	Manutenção Lombadas	deud	80	Pá Carregadeira	32
Est. Barimbé	Abaulamento do Leito	km	1,8	Moto Niveladora	8
	Manutenção da Caixa de Retenção	un	60	Pá Carregadeira	20
	Manutenção Lombadas	deud	30	Pá Carregadeira	10
Est. Divisora	Abaulamento do Leito	km	4,0	Moto Niveladora	49
	Manutenção da Caixa de Retenção	un	180	Pá Carregadeira	60
	Manutenção Lombadas	deud	90	Pá Carregadeira	49

## 7. CRONOGRAMA DE EXECUÇÃO

Nº	ATIVIDADES *	PERIODO DE EXECUÇÃO / TRIMESTRAL					
		1º	2º	3º	4º	5º	6º
1	Processo de aquisição de combustível	2.430 lts	2.400 lts	2.400 lts	2.400 lts	2.400 lts	2.400 lts
2	Execução dos serviços	2 km	2km	2km	2km	2km	2km

\* Todas as atividades serão objeto de fiscalização da SEAB.

## 8. METODOLOGIA DE EXECUÇÃO

- Priorizar a reconfiguração do abaulamento do leito estradal, o cascalhamento e pequenas intervenções de drenagem como valas laterais rasas, entre outras.
- Priorizar trechos de estradas com base nas linhas de produção existente, maior número de famílias a serem atendidas, transporte escolar.
- Estabelecer procedimentos de parceria com municípios e consórcios intermunicipais

## 9. MONITORAMENTO E AVALIAÇÃO

Será em conformidade com o estabelecido pela Resolução TCE-PR 028/2011 e Instrução Normativa TCE-PR 61/2011.



# PREFEITURA MUNICIPAL DE PEROBAL


Estado do Paraná

Praça Curitiba, 1031 - Telefax (044) 3625-1225 CEP. 87538-000 PEROBAL - PARANÁ




## 10. DECLARAÇÃO DO RESPONSÁVEL TÉCNICO PELA ELABORAÇÃO DO PLANO DE TRABALHO

O presente Plano de Trabalho foi por mim elaborado de acordo com as normas técnicas aplicáveis à recuperação de trafegabilidade em trechos de estradas rurais no município e está compatível com as prioridades de atendimento da agricultura familiar e com os recursos financeiros destinados para a aquisição de combustível pelo Projeto de Recuperação da Trafegabilidade de Estradas Rurais.


Nome:	Daliane Gomes B. Zaina	
Cargo:	Engenheira Agrônoma	
N.º Registro Conselho de Classe:	100736/D	
Local:	Perobal	
Data:	10/02/2015	

## 11. DECLARAÇÃO DO MUNICÍPIO


Na qualidade de representante legal do MUNICÍPIO declaro, para fins de prova junto à SEAB, para os efeitos e sob as penas da lei, que inexistente qualquer débito em mora ou situação de inadimplência com o Tesouro Nacional ou qualquer órgão da Administração Pública Federal que impeça a transferência de recursos oriundos de dotações consignadas nos Orçamentos do Estado ou da União, na forma deste Plano de Trabalho.

Nome:	Jefferson Cássio Pradella	
Cargo:	PREFEITO MUNICIPAL	
CPF:	017.648.879-05	
Local:	Perobal	
Data:	10/02/2015	

- PARECER FAVORÁVEL "TERMINO ADITIVO" DE CONTINUIDADE DO CONVÊNIO DE TRAFEGABILIDADE DE ESTRADAS RURAIS DO MUNICÍPIO DE PEROBAL - PR

Cargo:	CHEFE DO NÚCLEO REGIONAL SEAB	
Nome:	JOSÉ ANTONIO DE ANDRADE DUARTE	
CPF:	860.934.019-87	
Local:	UMUARAMA - PR	
Data:	20.02.2015	

José Antonio de Andrade Duarte  
Eng.º Agr.º - CREA-PR 26.470-D  
Chefe do Núcleo Regional  
de SEAB Umuarama

Cargo:	FISCAL DO CONVÊNIO *	
Nome:	Paulo Roberto Cavalcante Moura	
CPF:	113.855.024-51	
Local:	UMUARAMA	
Data:	20/02/2015	

Paulo Roberto Cavalcante Moura  
Eng.º Agr.º - CREA-PR 20.366  
SEAB/DEAGRO - N. R. de Umuarama  
CPF 113.855.024-51

## 12- PARECER TÉCNICO E APROVAÇÃO DO NR/SEAB (CHEFE DO N.R. e FICAL DO CONVÊNIO)

(\*) Na impossibilidade do Fiscal do Convênio ser o representante do DEAGRO no N.R., indicar outro servidor habilitado.

  
NORBERTO ANACLETO ORTIGARA  
Secretário de Estado