



**PLANO DE TRABALHO DO  
PROJETO DE RECUPERAÇÃO DA TRAFEGABILIDADE DE ESTRADAS RURAIS  
MUNICÍPIO: MIRADOR/PR.**

**1 DADOS CADASTRAIS DO MUNICÍPIO**

Município: **PREFEITURA MUNICIPAL DE MIRADOR**

CNPJ: **75.475.442/0001-93**

Endereço: **Avenida Guaíra, nº 153.**

UF: **PR**

CEP: **87840-000**

Telefone: **(44) 3434-8000**

Conta Corrente: nº  
**17850-0**

Banco: **Brasil**

Agência: **2396-5**

Praça de Pagamento:

Responsável: **Reinaldo Pinheiro da Silva**

CPF  
**523.491.799-15**

Cl/Órgão Expedidor:  
**SSP/PR**

Cargo: **Prefeito**

Função: **Executivo**


**2 - OBJETO**

Promover a recuperação Estrada **JJ 501** – Estrada início ao perímetro urbano do Distrito de Quatro Marcos: **3,7 km**, Estrada **JJ 506** – Estrada Distrito de Quatro Marcos a Mirador lado esquerdo: **2,2 km**, Estrada **JJ 507** – Estrada Distrito de Quatro Marcos a Mirador lado direito: **1,1 km** em consonância com as diretrizes do projeto de recuperação da tráfegabilidade de estradas rurais, num total de **7 quilômetros.**

**3 – JUSTIFICATIVA**

Para atender as demandas sobre recuperação de estradas rurais solicitadas pelos Municípios e a disponibilidade de recursos para aquisição de óleo diesel o Governo do Estado, está destinando parte de recursos para o apoio á recuperação de trechos de estradas rurais aos municípios que em consequência ao número maior de precipitação nesta região e por apresentar um solo sucessivo à erosão tem encontrado dificuldades para manutenção das estradas rurais.

E para promover este finalidade a SEAB está apresentando procedimento formalizado, partindo dos Núcleos Regionais, em parceria com a EMATER e Município, para que as demandas solicitadas pelos Municípios sejam atendidas com maior celeridade já que há uma grande necessidades do tráfego nestas áreas deterioradas pelo excesso de precipitação nesta região. O presente projeto



atenderá os pontos mais críticos do Estrada JJ 501 – Estrada início ao perímetro urbano do Distrito de Quatro Marcos: 3,7 km, Estrada JJ 506 – Estrada Distrito de Quatro Marcos a Mirador lado esquerdo: 2,2 km, Estrada JJ 507 – Estrada Distrito de Quatro Marcos a Mirador lado direito: 1,1 km com a extensão de 7 quilômetros.

#### 4 - BENEFICIÁRIOS

Descrição	Nº Total (Diretos)
1-Número de comunidades atendidas	03
2-Número de agricultores	27

Comunidades Atendidas, Microbacia Ribeirão Paixão, Microbacia Ribeirão Paranavai.

#### 5 – PLANO DE APLICACAO DOS RECURSOS: SEAB/PMIRADOR.

Especificação	Valor Médio R\$/litro	Município Contrapartida R\$	SEAB R\$	Valor Total/ R\$	Prazo de Execução até
Aquisição de 14.930 litros de óleo diesel	R\$ 2,45	R\$ 3.578,50	33.000,00	36.578,50	26/09/2015

#### 6 - PLANO DE OBRAS – (Resumo/totalização dos trechos indicados no RVI)

Item	Tipo de Serviço	Un.	Quant.	Tipo de Máquina	Horas
01	Bigode/sangradouro	Un	146	Pá carregadeira	180
02	Lombadas	Um.	73	Pá carregadeira.	101
03	Regularização do leito	Km	7	Moto Niveladora.	95
04	Abaulamento de Leito	Km	7	Moto Niveladora	76
05	Caixas de retenção	un	22	Pá carregadeira	33
06	Cascalhamento	Km	1,7	Caminhão	103
07	Total de Horas			Total	588hrs

#### 7- CRONOGRAMA DE EXECUÇÃO

N	Atividade	Período de execução																	
		1º Mês	2º Mês	3º Mês	4º Mês	5º Mês	6º Mês	7º Mês	8º Mês	9º Mês	10º Mês	11º Mês	12º Mês	13º Mês	14º Mês	15º Mês	16º Mês	17º Mês	18º Mês
1	Processo de aquisição de Combustível	X	X																
2	Execução do serviço			X	X	X	X	X	X	X	X	X	X	X	X	X	X	X	X





## 8 - METODOLOGIA DE EXECUÇÃO


- Priorizar a reconfiguração do abaulamento do leito estrada, o cascalhamento e pequenas intervenções de drenagem como valas laterais rasas, entre outras.
- Priorizar trechos de estradas com base nas linhas de produção existente, maior número de famílias a serem atendidas, transporte escolar.
- Estabelecer procedimentos de parceria com municípios e consórcios intermunicipais;

## 9 - MONITORAMENTO E AVALIAÇÃO

Será em conformidade com o estabelecimento pela Resolução TCE-PR 028/2011 e Instrução Normativa TCE-PR 61/2011.

## 10 - DECLARAÇÃO DO RESPONSÁVEL TÉCNICO PELA ELABORAÇÃO DO PLANO DE TRABALHO


O presente Plano de Trabalho foi por mim elaborado de acordo com as normas técnicas aplicáveis á recuperação de trafegabilidade em trechos de estradas rurais no Município e está compatível com as prioridades de atendimento da Agricultura familiar e com os recursos financeiros destinados para a aquisição de combustível pelo projeto de recuperação da trafegabilidade de Estradas Rurais.

Nome:	Danilo Tiveron	 Assinatura
Cargo:	Técnico Agrícola	
Nº Registro Conselho de Classe	CREA-PR 4902 -TD	
Local:	Mirador-Paraná	
Data:	29/10/2014	

## 11. DECLARAÇÃO DO MUNICÍPIO

**Danilo Tiveron**  
Téc. Agropec. - CREA-PR 4902-TD  
EMATER

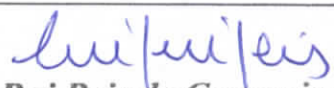
Na qualidade de representante legal do MUNICIPIO declaro, para fins de prova junto á SEAB, para os efeitos a sob as penas de lei, que inexistente qualquer débito em mora ou situação de inadimplência com o Tesouro Nacional ou qualquer outro órgão da Administração Pública Federal que impeça a transferência de recursos oriundos de dotações consignadas nos Orçamentos do Estado ou da União, na forma deste Plano de Trabalho.


Nome:	Reinaldo Pinheiro da Silva	 Assinatura Reinaldo Pinheiro da Silva Prefeito Municipal
Cargo:	Prefeito Municipal	
CPF:	523.491.799-15	
Local:	Mirador-Paraná	
Data:	27/11/2014	



**12- PARECER TÉCNICO E APROVAÇÃO DO NR/SEAB**

Somos favoráveis ao aditivo, tendo em vista as razões expostas pelo município e pelo fiscal do convênio.

Cargo:	<b>CHEFE DO NÚCLEO REGIONAL SEAB</b>	 <b>Rui Reis de Cerqueira</b> Chefe do Núcleo Regional RG 2.048.471-3 SEAB - PARANAÍ
Nome:	Rui Reis de Cerqueira	
Cargo:	chefe	
CPF:	504566609-68	
Local:	Paranaíba	
Data:	05/12/14	Assinatura

Cargo:	<b>FISCAL DO CONVÊNIO</b>	
Nome:	Miler Roberto Martins Siqueira	
Cargo:	Engenheiro Florestal	
CPF:	338223458-06	
Local:	Cianorte	
Data:	02/12/14	Assinatura

  
NORBERTO ANACLETO ORTIGARA  
Secretário de Estado