



# PREFEITURA MUNICIPAL DE TAMARANA

## ANEXO 2 - PLANO DE TRABALHO

<b>PLANO DE TRABALHO DO PROJETO DE RECUPERAÇÃO DA TRAFEGABILIDADE DE ESTRADAS RURAIS</b> (parte integrante do Termo de Convênio)			
MUNICÍPIO: <b>TAMARANA</b>			
<b>1 DADOS CADASTRAIS DO MUNICÍPIO</b>			
Município: TAMARANA		CNPJ: 01.613.167/0001-90	
Endereço: R. Isaltino José Silvestre nº 643 - Centro			
UF: PR	CEP: 86.125-000	Telefone: ( ) (43) 3398-1995	
Conta Corrente: nº 7.287-7	Banco: Banco do Brasil	Agência: Nº 4.785-6	Praça de Pagamento: Tamarana
Responsável: Paulino de Souza			CPF: 535.143.949-20
CI/Órgão Expedidor: 4.521.625-0/SSP-PR	Cargo: Prefeito	Função: Chefe do Executivo	

<b>2 OUTROS PARTICÍPES (se houver)</b>	
Nome:	CPF ou CNPJ:
Endereço:	CEP:

### 2. IDENTIFICAÇÃO DO OBJETO

Promover a recuperação do(s) trecho(s) da(s) estrada(s) rural (is) em consonância com as diretrizes do Projeto de Recuperação da Trafegabilidade de Estradas Rurais, sendo no TRECHO 1 com 7,25 Km e TRECHO 2 com 9,95 Km, totalizando **17,2** quilômetros.

### 3. JUSTIFICATIVA

*O Município possui mais de 700 Km de estradas rurais e estas são de fundamental importância para os agricultores familiares de Tamarana, pois visa escoar seus produtos agrícolas produzidos (olericultura, café, milho, feijão, arroz) e pecuários (leite, frango, e peixe), compra de insumos, bem como para o transporte escolar de alunos, integração das comunidades, transporte de pacientes (saúde), segurança. A recuperação da trafegabilidade dos trechos indicados pelo Conselho Municipal de Desenvolvimento Rural, que são: Trecho 1: Estrada Água da Mina – Unopar com 7,25 Km e o Trecho 2: Estrada Popular – Candiró – Yoshio Goto com 9,95 Km, possibilitara o atendimento às comunidades Banhadão, Grupo Brasil, Mandaçaia, Mundo Novo, Cruz de Malta, Bairro dos Mineiros, Fundação, Candiró, Vila Rural 1, Água das Minas, Bairro dos Moreiras e Rio Claro, sendo que estas comunidades compoem mais de 50% das comunidades Rurais do Município*

### 4. BENEFICIÁRIOS

Descrição	N.º Total (Diretos)
1 - Número de comunidades atendidas	12
2 - Número de famílias de agricultores	310

Comunidades atendidas: *Banhadão, Grupo Brasil, Mandaçaia, Mundo Novo, Cruz de Malta, Bairro dos Mineiros, Fundação, Candiró, Vila Rural 1, Água das Minas, Bairro dos Moreiras e Rio Claro*



# PREFEITURA MUNICIPAL DE TAMARANA

## 5. PLANO DE APLICAÇÃO DOS RECURSOS REPASSADOS PELA SEAB

Especificação	Valor R\$/Litro	Valor Total R\$	SEAB	Município	Prazo Execução
Aquisição de 13.100 litros de óleo diésel	2,465	32.291,50	30.000,00	2.291,50	30 meses Após a Publicação no DOE

## 6. PLANO DE OBRAS – (Resumo/totalização dos trechos indicados no RVI)

Item	Detalhe*	Unidade	Quantidade	Tipo de Máquina	Horas Estimadas
1	Bigodes/sangradouros	un	142	Pá carregadeira	96
2	Lombadas	un	228	Pá carregadeira	160
3	Regularização do leito	km	17,2	Moto niveladora	132
4	Abaulamento de leito	km	7,25	Moto niveladora	62
5	Caixas de retenção	un	616	Pá carregadeira	496
6	Vala lateral rasa	m	1100	Retroescavadeira	116

## 7. CRONOGRAMA DE EXECUÇÃO

Nº	ATIVIDADES *	PERIODO DE EXECUÇÃO / TRIMESTRAL					
		1º	2º	3º	4º	5º	6º
1	Processo de aquisição de combustível	X					
2	Execução dos serviços		X	X			

\* Todas as atividades serão objeto de fiscalização da SEAB.

## 8. METODOLOGIA DE EXECUÇÃO

Serão realizadas obras de regularização da largura da estrada, com corte parcial dos barrancos, regularização do leito e abaulamento (3 a 5%), nos trechos de nascentes de minas, passagem de carregadores e bifurcações de estradas que comprometem a trafegabilidade serão colocados tubos conforme as dimensões necessárias, Em pequenos trechos prevê-se o elevamento do leito. Em grande parte dos trechos serão construídos bigodes ou caixas (dissipadores de energia). Todo o percurso terá a deposição de cascalho e compactamento deste.

## 9. MONITORAMENTO E AVALIAÇÃO






# PREFEITURA MUNICIPAL DE TAMARANA

Será em conformidade com o estabelecido pela Resolução TCE-PR 028/2011 e Instrução Normativa TCE-PR 61/2011.


## 10. DECLARAÇÃO DO RESPONSÁVEL TÉCNICO PELA ELABORAÇÃO DO PLANO DE TRABALHO

O presente Plano de Trabalho foi por mim elaborado de acordo com as normas técnicas aplicáveis à recuperação de trafegabilidade em trechos de estradas rurais no município e está compatível com as prioridades de atendimento da agricultura familiar e com os recursos financeiros destinados para a aquisição de combustível pelo Projeto de Recuperação da Trafegabilidade de Estradas Rurais.

Nome:	Paulo Tadeu S. Marcondes	 Assinatura
Cargo:	Engº Agrônomo	
N.º Registro Conselho de Classe:	5.407/D	
Local:	Tamarana	
Data:	09/12/2014	


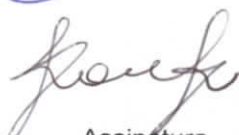
## 11. DECLARAÇÃO DO MUNICÍPIO

Na qualidade de representante legal do MUNICÍPIO declaro, para fins de prova junto à SEAB, para os efeitos e sob as penas da lei, que inexistem qualquer débito em mora ou situação de inadimplência com o Tesouro Nacional ou qualquer órgão da Administração Pública Federal que impeça a transferência de recursos oriundos de dotações consignadas nos Orçamentos do Estado ou da União, na forma deste Plano de Trabalho.

Nome:	Paulino de Souza	 Assinatura
Cargo:	PREFEITO MUNICIPAL	
CPF:	535.143.949-20	
Local:	Tamarana	
Data:		

## 12- PARECER TÉCNICO E APROVAÇÃO DO NR/SEAB (CHEFE DO N.R. e FICAL DO CONVÊNIO)

São favoráveis as solicitações pois trata-se de um trecho de estrada bastante importante p/ o município e necessita de atenção e qualidade nos serviços que lá serão executados, portanto o município precisa de mais prazo para um melhor planejamento assim como o aditivo de valor 20 litro de combustível.

Cargo:	CHEFE DO NÚCLEO REGIONAL SEAB	 Assinatura
Nome:	ANTONIO CARLOS BARRETO	
CPF:	547.545.519-68	
Local:	LONDRINA	
Data:		
Cargo:	FISCAL DO CONVÊNIO *	 Assinatura
Nome:	KORIAN VOLGT GAIR	
CPF:	539.672.249-53	
Local:	LONDRINA	
Data:		

(\*) Na impossibilidade do Fiscal do Convênio ser o representante do DEAGRO no N.R., indicar outro servidor habilitado.

  
 NORBERTO ANACLETO ORTIGARA  
 Secretário de Estado