



ESTADO DO PARANÁ

Prefeitura Municipal de Jaguapitã

CNPJ - 75.457.341/0001-90



PLANO DE TRABALHO DO
PROJETO DE RECUPERAÇÃO DA TRAFEGABILIDADE DE ESTRADAS RURAIS
MUNICÍPIO: JAGUAPITA - PR

1 DADOS CADASTRAIS DO MUNICÍPIO

Município: Jaguapita		CNPJ: 75.457.341/00001-90	
Endereço: Av Minas Gerais 220			
UF: PR	CEP: 86.610-000	Telefone: (43) 3272 1122	
Conta Corrente: nº 15906-9	Banco: Brasil	Agência: 2195-4	Praça de Pagamento: Jaguapitã
Responsável: Ciro Brasil Rodrigues de Oliveira e Silva			CPF: 234.702.599-68
Cl: Órgão Expedidor: 572.623 / PR	Cargo: Prefeito Municipal de Jaguapitã	Função: Prefeito	

2 OUTROS PARTICIPES (se houver)

Nome:	CPF ou CNPJ:
Endereço:	CEP:

2. IDENTIFICAÇÃO DO OBJETO

Promover a recuperação do trecho: Entrada da rodovia (PR 340) Jaguapita para Guaraci, até 400 metros após a entrada da Fazenda Pacú, totalizando 5 km, em consonância com as diretrizes do Projeto de Recuperação da Trafegabilidade de Estradas Rurais,

3. JUSTIFICATIVA

Importante ligação com o patrimônio de São Benedito, com aproximadamente 17 famílias residentes, além de outras famílias que residem nas margens desta estrada. A região é uma importante produtora de frango de corte em integração, além das atividades de bovinocultura de corte, leite e na atividade cafeeira. Esta estrada possui tráfego intenso o ano todo no transporte de insumos, caminhões de ração para avicultura, pecuária de corte e leite, assim como na safra do café. Além de servir para o transporte escolar, saúde e nos deslocamentos dos residentes. O trecho em questão por estar localizado no arenito, vem constantemente sendo danificado pelo tráfego intenso e grandes chuvas ocorridas no verão passado e atrasado e conta com este apoio para junto com outras práticas de conservação, oferecer aos residentes, produtores e outros a possibilidade de tráfego com segurança o ano todo. Este trecho (5 km) é o mais crítico da estrada que tem em sua totalidade aproximadamente 14 km. Como práticas adicionais, o trecho terá lombadas, terraços laterais (bigodes) e o plantio de árvores nativas e outras nas margens do trecho readequado.

Fone/Fax (43) 3272-1122 Av Minas Gerais, 220 - Cx. Postal 61 - CEP. 86610-000
<http://www.jaguapita.pr.gov.br> E-mail: secretaria@jaguapita.pr.gov.br

Av. Minas Gerais, 220 - Cx. Postal 61 - CEP 86610-000 - Jaguapitã - PR

**4. BENEFICIÁRIOS**

Descrição	N.º Total (Diretos)
1 - Número de comunidades atendidas	5
2 - Número de agricultores	85

Comunidades atendidas: Centenaria ,Agua da Cotia, Agua Sta Rita, Agua do Pacu, São Benedito.

5. PLANO DE APLICAÇÃO DOS RECURSOS REPASSADOS PELA SEAB

Especificação	Valor R\$ /litro	Total R\$	Município R\$	SEAB R\$	Prazo de Execução
Aquisição de 10.805 litros de óleo diesel	2,37	25.607,85	1.836,85	23.771,00	18 meses após a publicação no DOE

6. PLANO DE OBRAS – (Resumo/totalização dos trechos indicados no RVI)

Item	Tipo de Serviço	Un.	Quant.	Tipo de Máquina	Horas
1	Limpeza da Camada Vegetal	Km	5	Motoniveladora	23
2	Abaulamento	Km	5	Motoniveladora	31
3	Lombadas	un	50	Pá Carregadeira	52
4	Bigodes/Sangradouros	un	200	Pá Carregadeira	337

7. CRONOGRAMA DE EXECUÇÃO

Nº	ATIVIDADES *	PERIODO DE EXECUÇÃO / TRIMESTRAL					
		1º	2º	3º	4º	5º	6º
1	Processo de aquisição de combustível	X	x				
2	Execução dos serviços	X	X				

* Todas as atividades serão objeto de fiscalização da SEAB.

8. METODOLOGIA DE EXECUÇÃO


- Priorizar a reconfiguração do abaulamento do leito estradal e pequenas intervenções de drenagem como valas laterais rasas, entre outras.
- Priorizar trechos de estradas com base nas linhas de produção existente, maior número de famílias a serem atendidas, transporte escolar.
- Estabelecer procedimentos de parceria com municípios e consórcios intermunicipais

9. MONITORAMENTO E AVALIAÇÃO

Será em conformidade com o estabelecido pela Resolução TCE-PR 028/2011 e Instrução Normativa TCE-PR 61/2011.


**10. DECLARAÇÃO DO RESPONSÁVEL TÉCNICO PELA ELABORAÇÃO DO PLANO DE TRABALHO**

O presente Plano de Trabalho foi por mim elaborado de acordo com as normas técnicas aplicáveis à recuperação de trafegabilidade em trechos de estradas rurais no município e está compatível com as prioridades de atendimento da agricultura familiar e com os recursos financeiros destinados para a aquisição de combustível pelo Projeto de Recuperação da Trafegabilidade de Estradas Rurais.

Nome:	Rubens Lopes da Silva	 Assinatura
Cargo:	Tec em Agropecuaria	
N.º Registro Conselho de Classe:	79863	
Local:	Jaguapita	
Data:	17/06/2013	


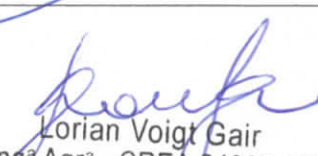
11. DECLARAÇÃO DO MUNICÍPIO

Na qualidade de representante legal do MUNICÍPIO declaro, para fins de prova junto à SEAB, para os efeitos e sob as penas da lei, que inexistente qualquer débito em mora ou situação de inadimplência com o Tesouro Nacional ou qualquer órgão da Administração Pública Federal que impeça a transferência de recursos oriundos de dotações consignadas nos Orçamentos do Estado ou da União, na forma deste Plano de Trabalho.

Nome:	Ciro Brasil Rodrigues de Oliveira e Silva	 Assinatura
Cargo:	PREFEITO MUNICIPAL	
CPF:	234.702.599-68	
Local:	Jaguapita	
Data:	17/06/2013	

12- PARECER TÉCNICO E APROVAÇÃO DO NR/SEAB (CHEFE DO N.R. e FICAL DO CONVÊNIO)

Somos favoráveis ao projeto, pois a estrada atende 17 propriedades diretamente, na mesma existem diversas propriedades que produzem fango e se as estradas não estivessem em boas condições de trafegabilidade ficariam impossibilitadas de produzir a produção

Cargo:	CHEFE DO NUCLEO REGIONAL SEAB	 Antonio Carlos Barreto Chefe N. R. Londrina Eng. Agrônomo - CREA 14581/0 Assinatura
Nome:	Antônio Carlos Barreto	
CPF:	547.541.517-68	
Local:	Londrina	
Data:	17/06/2013	
Cargo:	FISCAL DO CONVÊNIO *	 Lorian Voigt Gair Eng.º Agr. - CREA 24036 PR DEAGRO - SEAB - LDA Assinatura
Nome:	Lorian Voigt Gair	
CPF:	539.672.249-59	
Local:	Londrina	
Data:	17/06/2013	

(*) Na impossibilidade do Fiscal do Convênio ser o representante do DEAGRO no N.R., indicar outro servidor habilitado.