

**PLANO DE TRABALHO DO PROJETO DE PAVIMENTAÇÃO POLIÉDRICA DE
ESTRADAS RURAIS COM PEDRAS IRREGULARES**
(parte integrante do Termo de Convênio)
MUNICÍPIO: PRUDENTÓPOLIS

1. DADOS CADASTRAIS DO MUNICÍPIO

Município: Prudentópolis		CNPJ: 77.003.424/0001-34	
Endereço: Rua Rui Barbosa N° 801			
UF: PR	CEP: 84.400-000	Telefone: (42) 3446-8000	
Conta Corrente: n° 33.277-1	Banco: 001	Agência: 0972-5	Praça de Pagamento: Prudentópolis
Responsável: Gilvan Pizzano Agibert			CPF: 340.476.549-49
CI/Órgão Expedidor: 1.305.962-4 SESP-PR	Cargo: Prefeito Municipal	Função: Chefe do Executivo Municipal	

2. OUTROS PARTICÍPES (se houver)

Nome:	CPF ou CNPJ:
Endereço:	CEP:

3. IDENTIFICAÇÃO DO OBJETO

Promover a pavimentação do(s) trecho(s) da(s) estrada(s) rural (is) em consonância com as diretrizes do PROJETO DE PAVIMENTAÇÃO POLIÉDRICA DE ESTRADAS RURAIS COM PEDRAS IRREGULARES, num total de 12,0 quilômetros e 72.950 m².

3.1. QUADRO RESUMO (Totalização dos trechos indicados nos RTV's)

nº	Trecho (discriminado)	Coordenadas Geográficas		Extensão (Km)	Largura (m)	Área a ser pavimentada (m ²)
		Início	Término			
01	Bracatinga	X493367	X492768	1,400	6,00	8.400,00
		Y7206862	Y7206912			
		X493206	X493101			
		Y7207081	Y7207021			
		X493119	X493262			
		Y7207206	Y7207247			
		X493008	X493061			
		Y7207270	Y7207242			
02	Linha Abril/São Pedro	X503653	X504770	1,350	6,00	8.100,00
		Y7210612	Y7209275			
03	Jesuino Marcondes	X497818	X498025	1,300	6,00	7.800,00
		Y7199882	Y7200952			
		X497949	X498117			
		Y7200689	Y7200802			
04	Barra Bonita	X498663	X498417	0,950	7,00	6.650,00
		Y7226229	Y7227063			
05	Ponte Nova/Patos Velhos	X498595	X498735	4,000	6,00	24.000,00
		Y71997267	Y7199147			
		X498871	X499120			
		Y7197794	Y7197346			
		X499191	X499267			
		Y7196864	Y7196470			
		X500150	X501574			
		Y7194985	Y7194071			
		X501751	X502370			
		Y7194018	Y7193917			
06	Linha Esperança/Ivaí	X492977	X495189	3,000	6,00	18.000,00
		Y7219030	Y7220944			
TOTALIZAÇÃO				12,000		72.950,00

6/16



4. JUSTIFICATIVA

O município de Prudentópolis apresenta grande área territorial, sendo o quinto maior em extensão no Estado do Paraná, e tão grande é também a sua rede de estradas, composta por inúmeras vias de importante ligação às centenas de localidades do município, assim bem como pelas estradas vicinais, que juntas possibilitam o escoamento da produção agrícola, notadamente de importância para economia local, e para a normal circulação de moradores, sobretudo para os usuários do transporte escolar.

A escolha dos trechos se fundamenta na importância relativa que apresentam para as localidades selecionadas, priorizam a recuperação de trechos específicos e de já conhecido e recorrente efeito impeditivo à livre e fácil circulação de veículos, e estão alocados em vias de significativa importância para o acesso às comunidades, trazendo não somente proveitos para as localidades diretamente beneficiadas, mas também as localidades vizinhas, que estão sob influência da mesma via de acesso, ampliando-se assim o número total de agricultores atingidos dos trechos a citar:

- Bracatinga – onde trará benefícios a diversos agricultores familiares;
- São Pedro – garantindo maior facilidade de acesso às comunidades de Papanduva de Baixo, Papanduva de Cima e Queimadas, consistindo esta a principal forma de acesso ao centro urbano do município;
- Marcondes – melhorando as condições de acesso a escola da localidade, a Associação de Produtores, Posto de Saúde e as localidades vizinhas Linha Brasília e Linha Nacar;
- Barra Bonita – beneficiará comunidades tradicionais, onde há escola e igreja e as comunidades vizinhas como Cachoeirinha e Linha Nacar;
- Patos Velhos – local onde há instalada uma agroindústria a qual emprega aproximadamente trinta funcionários que residem na comunidade, também trazendo benefício diretos às localidades vizinhas de Ponte Nova, Cerrinha e Taboãozinho;
- Linha Esperança – importante via de comunicação às comunidades de Linha Ivaí e Barra bonita, sendo de importante uso para o transporte escolar, bem como ônibus de linha e para o normal escoamento da produção agrícola.

5. BENEFICIÁRIOS

Descrição	N.º Total (Diretos)
1 - Número de comunidades atendidas	06
2 - Número de agricultores	3.700

Nome das Comunidades atendidas: Barra Bonita, Bracatinga, Esperança, Marcondes, Patos Velhos e São Pedro.

6. FASES DA IMPLANTAÇÃO

Fases	Especificação	Responsável
1	Licitação	Município
2	Contratação	Município
3	Fiscalização	Município
4	Aquisição e assentamento de placa de obra em chapa de aço galvanizado 3x2.	Empresa Contratada
5	Suporte de madeira 3"x3" para placa de sinalização, comp. 4 m.	Empresa Contratada
6	Escavação de bueiros e valas de drenagem 1° cat.	Empresa Contratada
7	Fornecimento e assentamento de tubo D=40 cm, inclusive transporte, escavação reaterro e compactação.	Empresa Contratada
8	Fornecimento e assentamento de tubo D=60 cm, inclusive transporte, escavação reaterro e compactação.	Empresa Contratada
9	Escavação de vala lateral rasa com motoniveladora.	Empresa Contratada
10	Escavação para saídas de água.	Empresa Contratada
11	Desmatamento e limpeza, diam até 30 cm, 1,00 m de cada lado.	Empresa Contratada
12	Escarificação, regularização e compactação do leito estradal l=6,00 m	Empresa Contratada
13	Escarificação, regularização e compactação do leito estradal l=7,00 m	Empresa Contratada
14	Colchão de argila esp.=15,00 cm, incluso transporte.	Empresa Contratada
15	Pavimentação com pedras irregulares assentadas em base de argila 15 cm incluso extração, carga, transporte, preparo e assentamento.	Empresa Contratada
16	Cordão lateral de pedra, inclusive extração, carga, transporte e assentamento ou concreto.	Empresa Contratada
17	Cordão de concreto armado 15x30 cm, 15 mpa, incluso material, preparo e lançamento.	Empresa Contratada
18	Compactação de pavimento poliédrico e rejuntamento com pó de pedra.	Empresa Contratada
19	Enleivamento da contenção lateral.	Empresa Contratada

7 - PLANO DE APLICAÇÃO

Fases	Especificação	Valores (R\$)		
		SEAB	Município	Total
1	Licitação		-	
2	Contratação		-	
3	Fiscalização		-	
4	Serviços Preliminares	R\$ 8.947,71	R\$ 1.080,69	R\$ 10.028,40
5	Drenagem	R\$ 37.740,93	R\$ 3.689,44	R\$ 41.430,37
6	Pavimentação	R\$ 1.743.102,43	R\$ 186.963,24	R\$ 1.930.065,67
7	Paisagismo	R\$ 10.208,94	R\$ 1.220,80	R\$ 11.429,74
	Total	R\$ 1.800.000,00	R\$ 192.954,18	R\$ 1.992.954,18

8 - CRONOGRAMA DE EXECUÇÃO

Atividades	Período de Execução	
	Início	Final
Licitação	30/09/2014	31/03/2014
Contratação	01/04/2014	30/04/2014
Fiscalização	01/05/2014	30/11/2015
Trecho 01	01/05/2014	30/11/2015
Trecho 02	01/05/2014	30/11/2015
Trecho 03	01/05/2014	30/11/2015
Trecho 04	01/05/2014	30/11/2015
Trecho 05	01/05/2014	30/11/2015
Trecho 06	01/05/2014	30/11/2015


- ❖ Todas as atividades serão objeto de fiscalização da SEAB/DEAGRO.
- ❖ Para efeito de comprovação de execução parcial e/ou total da obra junto à fiscalização da SEAB/DEAGRO, será considerado o parâmetro de 500 metros por mês (1.500 metros / trimestre).

9 - CRONOGRAMA DE DESEMBOLSO - TRIMESTRAL

1. Concedente (Governo)			
1º TRIM.	2º TRIM.	3º TRIM.	4º TRIM.
R\$ 450.000,00	R\$ 450.000,00	R\$ 450.000,00	R\$ 450.000,00
2. Proponente (Contrapartida)			
1º TRIM.	2º TRIM.	3º TRIM.	4º TRIM.
R\$ 48.238,55	R\$ 48.238,55	R\$ 48.238,55	R\$ 48.238,55


10. DECLARAÇÃO DO RESPONSÁVEL TÉCNICO PELA ELABORAÇÃO DO PLANO DE TRABALHO

O presente Plano de Trabalho foi por mim elaborado de acordo com as normas técnicas aplicáveis e está compatível com as prioridades de atendimento da agricultura familiar e com os recursos financeiros destinados pelo Projeto de Pavimentação Poliédrica de Estradas Rurais com Pedras Irregulares.

Nome:	Rodrigo Woitechen	 Assinatura
Cargo:	Engenheiro Agrônomo	
N.º Registro Conselho de Classe:	CREA-PR 124.691/D	
Local:	Prudentópolis-PR	
Data:	30/09/2014	

11. DECLARAÇÃO DO MUNICÍPIO

Na qualidade de representante legal do MUNICÍPIO declaro, para fins de prova junto à SEAB, para os efeitos e sob as penas da lei, que inexistente qualquer débito em mora ou situação de inadimplência com o Tesouro Nacional ou qualquer órgão da Administração Pública Federal que impeça a transferência de recursos oriundos de dotações consignadas nos Orçamentos do Estado ou da União, na forma deste Plano de Trabalho.

Nome:	Gilvan Pizzano Agibert	 Assinatura
Cargo:	Prefeito Municipal	
CPF:	340.476.549-49	
Local:	Prudentópolis-PR	
Data:	30/09/2014	

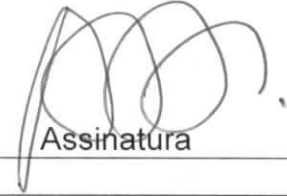


12- PARECER TÉCNICO E APROVAÇÃO DO NR/SEAB (CHEFE DO N.R. e FISCAL DO CONVÊNIO)

SOMOS DE PARECER FAVORÁVEL A ESTE PROJETO DE PAVIMENTAÇÃO POLIEDRICA, POIS IRA OFERECER MELHORES CONDIÇÕES DE TRAFEGABILIDADE AOS PRODUTORES RURAIS DAS REGIÕES QUE SERÃO BENEFICIADAS. COM MELHOR ACESSO OS PRODUTORES, TERÃO, CONDIÇÕES DE OBTER MELHOR REMUNERAÇÃO NA ATIVIDADE AGROPECUÁRIA. ALÉM DISSO, O CRONOGRAMA INICIAL DE EXECUÇÃO NÃO PODERÁ SER CUMPRIDO DEVIDE AOS VÁRIOS TRACÇOS EXISTENTES ALIADO AO ATRASO NA LIBERAÇÃO DE RECURSOS.

Cargo: Chefe do Núcleo Regional da SEAB

Nome: ARTHUR BITTENCOURT FILHO
CPF: 253.054.419-00
Local: GUARAPUAVA
Data: 2/10/2014


Assinatura

Cargo: Fiscal do Convênio *

Nome: MAUM UN MENDES DE ANDRÉ
CPF: 214.044.459-06
Local: GUARAPUAVA
Data: 2/10/2014


Assinatura

(*) Na impossibilidade do Fiscal do Convênio ser o representante do DEAGRO no N.R., indicar outro servidor habilitado.


NORBERTO ANACLETO ORTIGARA
Secretário de Estado