



NOVA SANTA ROSA

PREFEITURA DO MUNICÍPIO

SEAB
TOLEDO/PTG
FLS. 06
RUB. 02

PLANO DE TRABALHO DO PROJETO DE PAVIMENTAÇÃO POLIÉDRICA DE ESTRADAS RURAIS COM PEDRAS IRREGULARES
(parte integrante do Termo de Convênio)
MUNICÍPIO: NOVA SANTA ROSA - PR

1. DADOS CADASTRAIS DO MUNICÍPIO

Município: NOVA SANTA ROSA		CNPJ: 77.116.663/0001-09
Endereço: AVENIDA TUCUNDUVA, 833		
UF: PR	CEP: 85.930-000	Telefone: (45) 3253-1144
Conta Corrente nº 7885-9	Banco: 001	Agência: 4506-3 Praça de Pagamento: NOVA SANTA ROSA
Responsável: RODRIGO FERNANDES DA SILVA		CPF: 004.542.299-09
CI/Órgão Expedidor: 6.235.274-4/SSP/PR	Cargo: PREFEITO	Função: PREFEITO

2. OUTROS PARTICIPES (se houver)

Nome:	CPF ou CNPJ:
Endereço:	CEP:

3. IDENTIFICAÇÃO DO OBJETO

Promover a pavimentação do(s) trecho(s) da(s) estrada(s) rural (is) em consonância com as diretrizes do Projeto de Recuperação da Trafegabilidade de Estradas Rurais, num total de 4,00 quilômetros e/OU 24.000 m², que contemplam a Linha Jundiá com área pavimentada de 9.306,00 m², Linha Pietrowski trecho 1 com área pavimentada de 7.020,00 m² e Linha Pietrowski trecho 02 com área pavimentada de 7.674,00 m²; mais a interligação dos trechos com acesso a PR n. 589 da Linha Jundiá, Linha Pietrowski I e Linha Pietrowski II, com 2.248,00 m² perfazendo um total de 26.248,00 m², além do Termo Aditivo que inclui mais 1.890,00m² ao Trecho 02 da Linha Pietrowski, totalizando 28.138,00 m² de execução de Pavimentação com pedras irregulares na zona rural do Município de Nova Santa Rosa/PR.

3.1. QUADRO RESUMO (Totalização dos trechos indicados no RTV)

nº	Trecho	Coordenadas Geográficas		Extensão (Km)	Largura (m)	Área a ser pavimentada (m ²)
		Início	Término			
01	PAVIMENTAÇÃO COM PEDRAS IRREGULARES - LINHA JUNDIAÍ	A partir da Publicação no DIOE	12 Meses	1,55	6,00	9.306
02	PAVIMENTAÇÃO COM PEDRAS IRREGULARES - LINHA PIETROWSKI - TRECHO 01	A partir da Publicação no DIOE	12 Meses	1,17	6,00	7.020
03	PAVIMENTAÇÃO COM PEDRAS IRREGULARES -	A partir da Publicação	12 Meses	1,28	6,00	7.674



NOVA SANTA ROSA

PREFEITURA DO MUNICÍPIO

SEAB
TOLEDO/PTG

FLS. 07

RUB.

	LINHA PIETROWSKI - TRECHO 02	o DIOE	no				
04	INTERLIGAÇÃO DOS TRECHOS COM ACESSO A PR Nº 589 da Linha Jundiá, Linha Pietrowski I e Linha Pietrowski II	A partir da Publicaçã o no DIOE		12 Meses	0,3746	6,00	2.248
05	PROLONGAMENTO PAVIMENTAÇÃO COM PEDRAS IRREGULARES - LINHA PIETROWSKI - TRECHO 02	Após publicação Termo Aditivo DIOE		26/09/2017	0,315	6,00	1.890,00
Totalização					4.689,66	6,00	28.138,00

4. JUSTIFICATIVA

O Município de Nova Santa Rosa, localiza-se no extremo oeste do Estado do Paraná, distante de 580 km da capital Curitiba. A população total é de 7.626 habitantes (IBGE 2010), sendo que destes, 2.311 habitantes (IBGE 2010) residem no campo e vivem da agricultura. É um município que prioriza políticas agropecuárias, voltadas ao aumento da produção bem como à mecanização agrícola e ao desenvolvimento de ações de apoio nas propriedades rurais. Diversos são os programas criados pela Administração Municipal no sentido de oferecer uma melhor qualidade de vida ao produtor rural, bem como, valorizar a permanência do homem no campo, conscientizando-o do papel fundamental de agricultor. A preocupação com a estrutura e manutenção das estradas rurais é constante, visto ser o principal condutor da safra agrícola, pecuária, leiteira, aviária, entre outros. As precárias condições que as vias rurais apresentam, são resultado da degradação do tempo e do contínuo tráfego, que pioram a situação das mesmas, principalmente em períodos de intensificação das chuvas, o que faz com que muitos moradores não conseguem deslocar-se de suas residências, sem antes enfrentar o grande desafio que é trafegar nessas estradas rurais. A insatisfação dos agricultores também faz com que o Município se preocupe com a qualidade das vias. Muitos produtores rurais, na época de safra, não conseguem fazer longos deslocamentos com os maquinários agrícolas, atrasando a produção, fazendo com que a carga fique parada durante vários dias até que possa ser removida do acesso, acarretando também na elevação de custos pela promoção do desgaste dos meios utilizados, além da perda de parte da produção durante o trajeto percorrido. Ademais, estudantes perdem o horário para chegar as escolas, ou até mesmo nem sequer chegam, devido as más condições das vias, pois como os implementos agrícolas ficam impossibilitados de trafegarem, assim também ocorre com os transportes escolares, que necessitam fazer o mesmo trajeto diariamente, resultando em transtornos causados devido ao mal estado das estradas rurais. Portanto, preocupado com essa situação agravante que a Prefeitura do Município de Nova Santa Rosa pretende realizar a Pavimentação de com Pedras Irregulares em estradas rurais. A reestruturação destas vias trará maior trafegabilidade e facilidades no deslocamento, satisfazendo os anseios tanto dos produtores agrícolas, como também, de todos os munícipes que necessitam do acesso para deslocarem-se. Projeto de Pavimentação Poliédrica de Estradas Rurais com Pedras Irregulares, com ênfase de estradas Rurais, com a consequente preservação de recursos naturais, tem por objeto a execução de pavimentação poliédrica dos seguintes trechos: Linha Jundiá com área pavimentada de 9.306,00 m², Linha Pietrowski trecho 1 com área pavimentada de 7.020,00 m² e Linha Pietrowski trecho 02 com área pavimentada de 7.674,00 m²; mais a interligação dos trechos com acesso a PR n. 589 da Linha Jundiá, Linha Pietrowski I e Linha Pietrowski II, com 2.248,00 m² perfazendo um total de 26.248,00 m², além do Termo Aditivo que inclui mais 1.890,00m² ao Trecho 02 da Linha Pietrowski, totalizando 28.138,00 m² de execução de Pavimentação com pedras irregulares na zona rural do Município de Nova Santa Rosa/PR.



NOVA SANTA ROSA

PREFEITURA DO MUNICÍPIO



5. BENEFICIÁRIOS

Descrição	N.º Total (Diretos)
1 - Número de comunidades atendidas	02
2 - Número de agricultores	25

Nome das Comunidades atendidas: Linha Jundiá e Linha Pietrowski

6. FASES DA IMPLANTAÇÃO

Fases	Especificação	Responsável
1	Licitação	Município
2	Contratação	Município
3	Fiscalização	Município
4	Placa de sinalização c/ película refletiva	Empresa Contratada
5	Suporte de Madeira 3"x3" p/ placa de sinalização	Empresa Contratada
6	Colchão de argila p/ pav. poliédrico	Empresa Contratada
7	Escarificação, regularização compac. Subleito	Empresa Contratada
8	Extração, carga, transp., assentamento cordão lat. Pedra para pav. Poliédrico	Empresa Contratada
9	Extração, carga, transp., Preparo e assentamento	Empresa Contratada
10	Enchimento c/ argila p/ pav. Poliédrico	Empresa Contratada
11	Compactação de pavimento poliédrico	Empresa Contratada
12	Contenção Lateral c/ solo local p/pav. Poliédrica	Empresa Contratada
13	Enleivamento da contenção lateral	Empresa Contratada

7 - PLANO DE APLICAÇÃO

Fases	Especificação	Valores (R\$)		
		SEAB	Município	Total
1	Licitação		-	
2	Contratação		-	
3	Fiscalização		-	
4	Placa de sinalização c/ película refletiva	R\$ 1.830,00		R\$ 1.830,00
5	Suporte de Madeira 3"x3" p/ placa de sinalização	R\$ 396,00		R\$ 396,00
6	Colchão de argila p/ pav. poliédrico	R\$ 79.200,00	R\$ 7.418,40	R\$ 86.618,40
7	Escarificação, regularização compac. Subleito	R\$ 48.000,00	R\$ 4.496,00	R\$ 52.496,00
8	Extração, carga, transp., assentamento cordão lat. Pedra para pav. Poliédrico	R\$ 48.000,00	R\$ 3.916,08	R\$ 51.916,08
9	Extração, carga, transp., Preparo e assentamento	R\$ 391.020,00	R\$ 36.874,21	R\$ 427.894,21
10	Enchimento c/ argila p/ pav. Poliédrico	R\$ 60.000,00	R\$ 5.620,00	R\$ 65.620,00
	Compactação de pavimento poliédrico	R\$ 7.200,00	R\$ 674,40	R\$ 7.874,40
11				
12	Contenção Lateral c/ solo local p/pav. Poliédrica	R\$ 18.240,00	R\$ 1.488,11	R\$ 19.728,11
13	Enleivamento da contenção lateral	R\$ 35.200,00	R\$ 2.871,77	R\$ 38.071,77
	Sub total (realizado)	R\$ 689.086,00	R\$ 63.358,97	R\$ 752.444,97
14	Saldo de recurso	R\$ 45.686,79	-	-
	Sub total (Convênio)	R\$ 734.772,79	R\$ 63.358,97	R\$ 798.131,76
15	Rendimento Financeiro	R\$ 9.342,38	R\$ 805,59	R\$10.147,97
	Total final	R\$ 744.115,17	R\$ 64.164,56	R\$ 808.279,73



NOVA SANTA ROSA

PREFEITURA DO MUNICÍPIO



8 - CRONOGRAMA DE EXECUÇÃO

Atividades	Período de Execução	
	Início	Final
Licitação	Após a Publicação no DIOE	30 dias
Contratação	15 /10/2013	15 /10/2014
Fiscalização	15 /10/2013	15 /10/2014
Trecho 01	15 /10/2013	15 /10/2014
Trecho 02	15/10/2013	15 /10/2014
Trecho 03	15/10/2013	15 /10/2014
Trecho 04	15/10/2013	15/10/2016
Trecho 05	Após a publicação do Aditivo no DIOE	26/09/2017

- ❖ Todas as atividades serão objeto de fiscalização da SEAB/DEAGRO.
- ❖ Para efeito de comprovação de execução parcial e/ou total da obra junto à fiscalização da SEAB/DEAGRO, será considerado o parâmetro de 500 metros por mês (1.500 metros / trimestre).

9 - CRONOGRAMA DE DESEMBOLSO

1. Concedente (Governo)			
20/03/2013	09/07/2015	03/03/2016	15/07/2016
R\$ 242.475,02	R183.693,20	R\$ 161.650,01	R\$ 146.954,56
2. Proponente (Contrapartida)			
11/11/2014	25/08/2015		
R\$ 26.678,12	R\$ 36.680,85		
3. Saldo de recurso			
11/2016	12/2016		
R\$ 25.000,00	R\$ 20.686,79		
4. Aplicação financeira			
11/2016	12/2016		
R\$ 5.000,00	R\$ 5.147,97		

10. DECLARAÇÃO DO RESPONSÁVEL TÉCNICO PELA ELABORAÇÃO DO PLANO DE TRABALHO

O presente Plano de Trabalho foi por mim elaborado de acordo com as normas técnicas aplicáveis e está compatível com as prioridades de atendimento da agricultura familiar e com os recursos financeiros destinados pelo Projeto de Pavimentação Poliédrica de Estradas Rurais com Pedras Irregulares.

Nome:	NOELI PUFAL SCHULZ	 Assinatura
Cargo:	DIR. DPTO DE PLANEJAMENTO	
N.º Registro Conselho de Classe:		
Local:	NOVA SANTA ROSA - PR	
Data:	06/10/2016	

11. DECLARAÇÃO DO MUNICÍPIO

Na qualidade de representante legal do MUNICÍPIO declaro, para fins de prova junto à SEAB, para os efeitos e sob as penas da lei, que inexistente qualquer débito em mora ou situação de inadimplência




NOVA SANTA ROSA

PREFEITURA DO MUNICÍPIO


SEAB
TOLEDO/PTG
FLS. 50
RUB. 200


com o Tesouro Nacional ou qualquer órgão da Administração Pública Federal que impeça a transferência de recursos oriundos de dotações consignadas nos Orçamentos do Estado ou da União, na forma deste Plano de Trabalho.

Nome:	RODRIGO FERNANDES DA SILVA	
Cargo:	Prefeito Municipal	 Assinatura
CPF:	004.542.299-09	
Local:	NOVA SANTA ROSA – PR	
Data:	06/10/2016	

12- PARECER TÉCNICO E APROVAÇÃO DO NR/SEAB (CHEFE DO N.R. e FICAL DO CONVÊNIO)

Considerando as justificativas apresentadas pelo Município, vem-se de PARECER FAVORÁVEL ao proposto.

Cargo:	Chefe do Núcleo Regional da SEAB	
Nome:	RUDI KUNS	 Rudi Kuns Eng.º Agr.º - CREA PR 21.041/D Chefe do NR/SEAB - Toledo Assinatura
CPF:	369177809-53	
Local:	TOLEDO	
Data:	07-10-16	

Cargo:	Fiscal do Convênio *	
Nome:	OSCAR MASSAYUKI YAMAMOTO	 Oscar Massayuki Yamamoto Engenheiro Agrônomo CREA/PR 8821-D CPF: 05595918-60
CPF:	05595918-60	
Local:	Toledo PR	
Data:	07-10-2016	

(*) Na impossibilidade do Fiscal do Convênio ser o representante do DEAGRO no N.R., indicar outro servidor habilitado.

Seu do parecer favorável é solicitação feita, ve beneficiar o agricultor da região.

Ortigan
NORBERTO ANACLETO ORTIGARI
 Secretário de Estado