



PLANO DE TRABALHO

PLANO DE TRABALHO DO PROJETO DE PAVIMENTAÇÃO POLIÉDRICA DE ESTRADAS RURAIS COM PEDRAS IRREGULARES MUNICÍPIO: NOVA ESPERANÇA DO SUDOESTE			
1. DADOS CADASTRAIS DO MUNICÍPIO			
Município: NOVA ESPERANÇA DO SUDOESTE		CNPJ: 95.589.289/0001-32	
Endereço: AVENIDA IGUAÇU			
UF: Paraná	CEP: 85635-000	Telefone: (46) 3546-1144	
Conta Corrente: n°: 21.733-6	Banco: Banco do Brasil	Agência: 2565-8	Praça de Pagamento: SALTO DO LONTRA
Responsável: JAIR STANGE			CPF: 945.222.439-87
CI/Órgão Expedidor: 5.882.605-7/SSP/PR	Cargo: Prefeito	Função: Prefeito	

2. OUTROS PARTICIPES (se houver)

Nome:	CPF ou CNPJ:
Endereço:	CEP:

3. IDENTIFICAÇÃO DO OBJETO

Promover a pavimentação dos trechos das estradas rurais em consonância com as diretrizes do PROJETO DE PAVIMENTAÇÃO POLIÉDRICA DE ESTRADAS RURAIS COM PEDRAS IRREGULARES, num total de 10,6 quilômetros e 63.600 m²; Trecho 01: com 1.500 metros de extensão com 06 (seis) metros e largura com total de 9.000 m², trecho 02: com 450 metros de extensão com 06 (seis) metros e largura com total de 2.700 m², trecho 03: com 2.650 metros de extensão com 06 (seis) metros e largura totalizando 15.900 m², trecho 04 com 2.900 metros de extensão com 06 (seis) metros e largura com total de 17.400 m² e trecho 05 com 3.100 metros de extensão com 06 (seis) metros e largura com total de 18.600 m²,



3.1. QUADRO RESUMO (Totalização dos trechos indicados nos RTV's)

Nº	Trecho (discriminado)	Coordenadas Geográficas		Extensão (Km)	Largura (m)	Área a ser pavimentada (m²)
		Início	Término			
01	Rio Mombuco	0276988 7139216	0277414 7140460	1,50	06,00	9.000,00
02	Rio Mombuco	0277992 7141389	0277991 7141787	0,45	06,00	2.700,00
03	Barra Bonita	0278989 7139116	0280019 7140875	2,65	06,00	15.900,00
04	Linha Tomaz	0273331 7132926	0271852 7130851	2,90	06,00	17.400,00
05	Rio Varanda ao Rio Varandinha	0269619 7136946	0267803 7134570	3,10	06,00	18.600,00
TOTALIZAÇÃO				10.600,00		63.600,00

4. JUSTIFICATIVA

Os trechos selecionados são:

1º trecho entre o calçamento do Cabeceira do Lontra e a serra do Rio Mombuco (na serra já tem calçamento), com 1,5 km de comprimento;

2º trecho será entre a serra do Rio Mombuco e a comunidade do Rio Mombuco com uma extensão de 0,45 Km;

3º trecho entre o calçamento do Cabeceira do Lontra e o calçamento que dá acesso a Comunidade da Barra Bonita (falta um trecho de 2,65 km para ligar os dois calçamentos);

4º trecho entre a cidade de Nova Esperança do Sudoeste passando pela Linha Tomaz até o alto da serra do Novo Horizonte (acesso para Rio Caveirinha "à esquerda" e Novo Horizonte "à direita"), com 2,90 km de comprimento;

5º trecho será entre a comunidade do Rio Varanda até a comunidade do Rio Varandinha com 3,10 Km; Nestes trechos será ampliado o leito que atualmente não ultrapassa dos 5,1 metros de largura para 6 metros, havendo a necessidade de remoção e recolocação de cercas, retirada de árvores das margens da estrada, abertura de caixas de retenção, bigodes de contenção, valas para escoamento e drenagem de umidade ao longo dos trechos, ampliação e até mesmo construção de novos bueiros.

Dos cinco trechos selecionados para este projeto, três são continuações de projetos anteriores com o intuito de ligar as comunidades do Rio Mombuco, Cabeceira da Barra Bonita e Barra Bonita a Sede do Município atendendo também as Linhas Alessi, Jabuticabal, Pickler e Quebra Dente, pois são comunidades distantes da Cidade de Nova Esperança do Sudoeste, também para ter um corredor para a cidade



de Dois Vizinhos que se tornou a regional do estado que atende o município de Nova Esperança do Sudoeste como SEAB, EMATER e NÚCLEO de EDUCAÇÃO; Os outros dois trechos selecionados para este projeto são importantes corredores de ligação às comunidades do Novo Horizonte, km 34, km 38, km 40, km 45 e Rio Caveirinha, Linha Felicidade e Rio Varandinha além da Granja da BRF localizada no Rio Varanda, que emprega mais de sessenta (60) funcionários, também através das Comunidades do Rio Varanda, Rio Varandinha, Linha Felicidade e Km 45 se tem acesso ao Município de Ampere, trajeto este que serve para escoamento da produção de leite que vai para o Laticínio Líder Alimentos; Mas acima de tudo dar um acesso de qualidade para as famílias que moram na região facilitando o trafego de pessoas, veículos, caminhões para o escoamento da produção, transporte de alunos da rede municipal e estadual de ensino e também não esquecendo na economia da municipalidade no futuro que serão menos 10,6 km de estradas rurais que terão um custo menor de manutenção ao longo dos anos.

Serão 694 famílias, com aproximadamente 2.470 pessoas beneficiadas diretamente com o calçamento.

5. BENEFICIÁRIOS

Descrição	N.º Total (Diretos)
1 - Número de comunidades atendidas	17
2 - Número de agricultores	694

Nome das Comunidades atendidas: Comunidade do Cabeceira da Barra Bonita, Rio Mombuco, Barra Bonita, Linha Pickler, Rio Varanda, Rio Varandinha, Novo Horizonte, Km 45, Km 40, Km 38, Km34, Rio Caveirinha, Linha Tomaz, Linha Felicidade, Linha Alessi, Linha Jabuticabal e Linha Quebra Dente.

6. FASES DA IMPLANTAÇÃO

Fases	Especificação	Responsável
1	Licitação	Município
2	Contratação	Município
3	Fiscalização	Município
4	Serviço preliminares (alargamento do Leito, drenagem, alargamento, construção de bueiros, remoção de arvores, limpeza do talude, construção de bigodes e caixas de contenção).	Município
5	Remoção de cercas	Produtor
6	Colocação de Placas	Empresa contratada
7	Regularização e compactação do Subleito S.A.F. 100%PI	Empresa Contratada
8	Colchão de Argila p/ pav. Poliédrico DMT = 5 KM	Empresa Contratada
9	Extração, carga, transp. assent. Cordão lat. Pedra p/ pav. Poliédrico	Empresa Contratada
10	Extração, carga, transp. Preparo, assent. e compactação do poliedro	Empresa Contratada
11	Recolocação de cercas	Produtor



7 - PLANO DE APLICAÇÃO

Fases	Especificação	Valores (R\$)		
		SEAB	Município	Total
1	Licitação		X	
2	Contratação		X	
3	Fiscalização		X	
4	Serviço preliminares (alargamento do Leito, drenagem, alargamento, construção de bueiros, remoção de arvores, limpeza do talude, construção de bigodes e caixas de contenção).		X	X
5	Remoção de cercas		Produtor	
6	Colocação de Placas	R\$ 2.064,00		R\$ 2.064,00
7	Regularização e compactação do Subleito S.A.F. 100%PI	R\$ 175.572,00		R\$ 175.572,00
8	Colchão de Argila p/ pav. Poliédrico DMT = 5 KM	R\$ 258.396,00		R\$ 258.396,00
9	Extração, carga, transp. Assent. Cordão lat. Pedra p/ pav. Poliédrico	R\$ 140.512,00		R\$ 140.512,00
10	Extração, carga, transp. Preparo, assent. e compactação do poliedro	R\$ 1.205.292,00		R\$ 447.672,00
11	Recolocação das cercas	-	Produtor	-
	Total	R\$ 1.781.836,00		R\$ 1.781.836,00

8 - CRONOGRAMA DE EXECUÇÃO

Atividades	Período de Execução	
	Início	Final
Licitação		15/11/2013
Contratação	15/11/2013	01/12/2013
Fiscalização	01 /12/2013	15/11/2015
Trecho 04	21 /03/2014	20 /01/2015
Trecho 03	21 /03/2014	15/11/2015
Trecho 05	21 /01/2015	15/11/2015
Trecho 01	21/01/2015	15/11/2015
Trecho 02	21/01/2015	15/11/2015

- ❖ Todas as atividades serão objeto de fiscalização da SEAB/DEAGRO.
- ❖ Para efeito de comprovação de execução parcial e/ou total da obra junto à fiscalização da SEAB/DEAGRO, será considerado o parâmetro de 500 metros por mês (1.500 metros / trimestre).




9 - CRONOGRAMA DE DESEMBOLSO - TRIMESTRAL

1. Concedente (Governo)					
1º TRIM.	2º TRIM.	3º TRIM.	4º TRIM.	5º TRIM.	6º TRIM.
R\$ 588.000,00	R\$ 238.000,00	R\$ 239.000,00	R\$ 238.000,00	R\$ 238.000,00	R\$ 240.836,00
2. Proponente (Contrapartida)					
1º TRIM.	2º TRIM.	3º TRIM.	4º TRIM.	5º TRIM.	6º TRIM.
-	-	-	-	-	-


10. DECLARAÇÃO DO RESPONSÁVEL TÉCNICO PELA ELABORAÇÃO DO PLANO DE TRABALHO

O presente Plano de Trabalho foi por mim elaborado de acordo com as normas técnicas aplicáveis e está compatível com as prioridades de atendimento da agricultura familiar e com os recursos financeiros destinados pelo Projeto de Pavimentação Poliédrica de Estradas Rurais com Pedras Irregulares.

Nome:	Elcimar Augustinho Faust	 Assinatura
Cargo:	Gestor Municipal de Convênios	
N.º Registro Conselho de Classe:	003.978.549-19	
CPF:		
Local:	Nova Esp. Do Sudoeste.	
Data:	18/09/2014	

11. DECLARAÇÃO DO MUNICÍPIO

Na qualidade de representante legal do MUNICÍPIO declaro, para fins de prova junto à SEAB, para os efeitos e sob as penas da lei, que inexistente qualquer débito em mora ou situação de inadimplência com o Tesouro Nacional ou qualquer órgão da Administração Pública Federal que impeça a transferência de recursos oriundos de dotações consignadas nos Orçamentos do Estado ou da União, na forma deste Plano de Trabalho.

Nome:	Jair Stange	 Assinatura
Cargo:	Prefeito Municipal	
CPF:	945.222.439-87	
Local:	Nova Esperança do Sudoeste	
Data:	18/09/2014	


NORBERTO ANACLETO ORTIGARA
Secretário de Estado



12- PARECER TÉCNICO E APROVAÇÃO DO NR/SEAB (CHEFE DO N.R. e FISCAL DO CONVÊNIO)

Cargo:	Chefe do Núcleo Regional da SEAB	<i>PI Solóteb Luvra</i> Assinatura
Nome:	VINÍCIUS DEOTAN COLETTI	
CPF:	046.120.539-40	
Local:	DOIS VIZINHOS	
Data:	23/09/2014	
Cargo:	Fiscal do Convênio *	<i>[Handwritten Signature]</i> Assinatura
Nome:	José Fernando de Oliveira	
CPF:	257.406.570-49	
Local:	Dois Vizinhos	
Data:	23.09.2014	

(*) Na impossibilidade do Fiscal do Convênio ser o representante do DEAGRO no N.R., indicar outro servidor habilitado.



SECRETARIA DE ESTADO DA AGRICULTURA E DO ABASTECIMENTO
NÚCLEO REGIONAL DE FRANCISCO BELTRÃO



PARECER TÉCNICO


Sistema Integrado de Documentos: Prt.nº 13.300.262-6

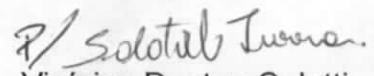
Interessado: Município de Nova Esperança do Sudoeste

Assunto: **Solicita formalização de Termo Aditivo ao Convênio 11.926.478-2 de Pavimentação Poliédrica 2013**

Tendo em vista o pedido formulado pelo Prefeito Municipal de Nova Esperança do Sudoeste, Sr. Jair Stange em seu ofício nº 193/2014, onde solicita a formalização de Termo Aditivo ao Convênio supra citado, referente ao Programa de Pavimentação Poliédrica com Pedras Irregulares, somos de Parecer Técnico Favorável e aprovamos a celebração do presente Termo Aditivo pelo fato do objeto, ainda não estar concluído, devido ao excesso de chuvas que acometeu o Município durante o primeiro semestre do corrente, portanto não havendo mais tempo hábil para sua conclusão em 2014, e por estar em conformidade com as ações de interesses desta Secretaria de Estado da Agricultura e do Abastecimento – SEAB.

Francisco Beltrão, 29 de setembro de 2014.


José Jurandyr I. da Veiga
Fiscal - SEAB/DEAGRO
SEAB/Francisco Beltrão


Vinícius Deotan Coletti
Chefe Núcleo Regional
SEAB/Francisco Beltrão

