



**PREFEITURA MUNICIPAL DE ENTRE RIOS DO OESTE**  
Estado do Paraná

Rua Tocantins, 600 - Fone/Fax: (45) 3257-1268 - CEP 85988-000 - Entre Rios do Oeste - PR



Ofício nº 335/2016

Entre Rios do Oeste - Pr, 22 de Novembro de 2016

**Assunto:** Solicitação de Aditivo de Prazo.

Prezado Senhor

Venho através deste solicitar Aditivo de Prazo de Vigência do Termo de Convênio - 612 120591983/2013, referente a Pavimentação Polidétrica de Estradas Rurais com Pedras Irregulares, para a data de 27 de setembro de 2017.

Tal pedido justifica-se devido a alterações do prazo para conclusão das obras nos trechos 02, devido à demora no repasse do Recurso, o que acarretou paralização na obra, e como o repasse foi feito relativo a terceira parcela, restando concluir o valor das medições para fiscalização e liberação da quarta e última parcela, humanamente não será possível concluir a obra no prazo estipulado, sendo necessário o aditivo de aumento de vigência contratual.

Por estes motivos não será possível concluir os trabalhos em conformidade ao plano de trabalho anexado no SIT, até a data prevista para o fim de vigência deste Convênio, desta forma segue novo Plano de Trabalho pós licitação, com valores e datas e meta física atualizados.

Antecipamos agradecimentos pela vossa atenção.

  
Gisele Braga Coronado  
Engenheira Crea-PR 143743/D

  
JONES NEURI HEIDEN  
Prefeito

Ilmo.Sr.

**Rudi Kuns**

Chefe Regional - SEAB

Av. Parigot de Souza, 4300 – Jardim Santa Maria

**TOLEDO - PR**



**PREFEITURA MUNICIPAL DE ENTRE RIOS DO OESTE**  
Estado do Paraná

Rua Tocantins, 600 - Fone/Fax: (45) 3257-1268 - CEP 85988-000 - Entre Rios do Oeste - PR



**PLANO DE TRABALHO**

**PLANO DE TRABALHO DO PROJETO DE PAVIMENTAÇÃO POLIEDRICA DE  
ESTRADAS RURAIS COM PEDRAS IRREGULARES**

**1. DADOS CADASTRAIS**

Entidade (Tomador) PREFEITURA MUNICIPAL DE ENTRE RIOS DO OESTE		C.N.P.J. 95.719.449/0001-10	
Endereço Rua Tocantins, nº 600		E-mail: meri441@hotmail.com	
Cidade Entre Rios do Oeste	UF PR	CEP 85.988-000	Telefone (45) 3257-1268
Conta Corrente nº 8.935-4	Banco Banco do Brasil	Agência 4029-0	Praça de Pagamento Entre Rios do Oeste
Nome do Prefeito JONES NEURI HEIDEN		C.P.F. Nº 605.430.949-87	RG/órgão expedidor 3.627.346-1 SSP/PR

**2. OUTROS PARTICÍPES**

Nome		C.N.P.J.	
Endereço			
Cidade	UF	CEP	Telefone
E-mail:			

**3. IDENTIFICAÇÃO DO PROJETO**

Promover a pavimentação do(s) trecho(s) da(s) rural(is) em consonância com as diretrizes do PROJETO DE PAVIMENTAÇÃO POLIÉDRICA DE ESTRADAS RURAIS COM PEDRAS IRREGULARES, num total de 6.178,88 metros lineares e 37.073,28m<sup>2</sup>.


**3.1. QUADRO RESUMO (totalizando dos trechos indicados nos RTV's)**

Nº	Trecho (discriminado)	Coordenadas Geográficas		Extensão (km)	Largura (m)	Área a ser pavimentada (m <sup>2</sup> )
		Início	Termino			
1	Linha Golondrina	LAT:S=24°44'54" LON:WO=54°14'05"	LAT:S=24°44'54" LON:WO=54°14'16"	0,320,50	6	1.923,00 m <sup>2</sup>
2	Linha Feliz	LAT:S=24°42'00" LON:WO=54°12'16"	LAT:S=24°42'52" LON:WO=54°12'59"	3.828,53	6	22.971,18 m <sup>2</sup>
3	Linha Fatima	LAT:S=24°41'35" LON:WO=54°14'02"	LAT:S=24°41'29" LON:WO=54°12'06"	1.189,85	6	7.139,10 m <sup>2</sup>
4	Linha Felicidade	LAT:S=24°42'54.81" LON:WO=54°15'45.98"	LAT:S=24°43'00.72" LON:WO=54°15'17.86"	0,840	6	5040 m <sup>2</sup>
				6.178,88	6	37.073,28 m <sup>2</sup>



**PREFEITURA MUNICIPAL DE ENTRE RIOS DO OESTE**  
Estado do Paraná

Rua Tocantins, 600 - Fone/Fax: (45) 3257-1268 - CEP 85988-000 - Entre Rios do Oeste - PR



#### 4. JUSTIFICA

O presente projeto justifica-se pelos benefícios que serão proporcionados as mais de 400 famílias que utilizam das estradas rurais que receberão as obras de pavimentação com pedras irregulares, benefícios no transporte da produção agrícola e pecuária, e também no transporte escolar, bem como pela redução dos elevados custos de manutenção gerados ao município pelas estradas que não possuem esse tipo de pavimentação, com serviços de motoniveldora, cascalhamento entre outros.

#### 5. BENEFICIÁRIOS

Descrição	Nº Total (diretos)
1 – Numero de comunidades atendidas	4
2 – Numero de Agricultores	600

**Nome das Comunidades Atendidas:**

LINHA GOLONDRINA, LINHA FELIZ, LINHA FÁTIMA E LINHA FELICIDADE

#### 6. FASES DA IMPLANTAÇÃO

Fases	Especificação	Responsável
1	Placa de sinalização c/película refletiva	Município
2	Suporte met.galv.Fogo d=2,5" c/tampa h=3m	Município
3	Colchão de Argila p/pav. Poliédrico	Município
4	Escarificação, regularização compac \Subleito	Empresa Contratada
5	Extração, carga, transp. Assent. Cordão lat Pedra p/pav Poliédrico.	Empresa Contratada
6	Extração, carga, transp. Preparo e assentamento	Empresa Contratada
7	Enchimento c/argila p/pav. Poliédrico	Empresa Contratada
8	Compactação de pavimento poliédrico	Empresa Contratada
9	Contentação lateral c/solo local p/pav. Poliédrica	Empresa Contratada
10	Enleivamento da contenção lateral	Empresa Contratada



**PREFEITURA MUNICIPAL DE ENTRE RIOS DO OESTE**  
Estado do Paraná

Rua Tocantins, 600 - Fone/Fax: (45) 3257-1268 - CEP 85988-000 - Entre Rios do Oeste - PR

SEAB  
TOLEDO/PTG  
FLS. 61  
RUB. *[Signature]*

### 7. PLANO DE APLICAÇÃO

Fases	Especificações	Valores (R\$)		
		SEAB	MUNICÍPIO	TOTAL
1	Placa de sinalização c/película refletiva	R\$ 1.544,20	R\$ 198,80	R\$ 1.743,00
2	Suporte met.galv.Fogo d=2,5" c/tampa h=3m	R\$ 299,50	R\$ 12,54	R\$ 312,04
3	Colchão de Argila p/pav. Poliédrico	R\$ 109.637,82	R\$ 12.704,00	R\$ 122.341,82
4	Escarificação, regularização compac \Subleito	R\$ 71.910,16	R\$ 9.651,06	R\$ 81.561,22
5	Extração, carga, transp. Assent. Cordão lat Pedra p/pav Poliédrico.	R\$ 87.486,77	R\$ 12.724,73	R\$ 100.211,60
6	Extração, carga, transp. Preparo e assentamento	R\$ 575.280,31	R\$ 84.624,07	R\$ 659.904,38
7	Enchimento c/argila p/pav. Poliédrico	R\$ 79.003,45	R\$ 9.972,42	R\$ 88.975,87
8	Compactação de pavimento poliédrico	R\$ 11.607,32	R\$ 626,86	R\$ 12.234,18
9	Contentação lateral c/solo local p/pav. Poliédrica	R\$ 17.916,26	R\$ 2.497,20	R\$ 20.413,46
10	Enleivamento da contenção lateral	R\$ 59.314,21	R\$ 7.988,32	R\$ 67.302,53
11	Acesso – Caixa de Aceleração e desaceleração		R\$ 29.502,54	
	<b>TOTAL</b>	<b>R\$ 1.014.000,00</b>	<b>R\$ 170.502,54</b>	<b>R\$ 1.184.502,54</b>

### 8. CRONOGRAMA DE EXECUÇÃO

Atividades	Período de Execução	
	Início	Final
Licitação	Após publicação no diário oficial	30 dias após a publicação
Contratação	10/10/2013	30/10/2013
Fiscalização	10/10/2013	27/09/2017 ✓
Trecho 01	01/11/2013	05/08/2014
Trecho 02	01/12/2014	01/06/2017 ✓
Trecho 03	01/09/2014	01/03/2016
Trecho 04	21/08/2014	10/10/2014
Acesso – Aditivo	01/11/2013	05/08/2014


- Todas as atividades serão objeto de fiscalização da SEAB/DEAGRO.
- Para efeito de comprovação de execução parcial e/ou total da obra junto à fiscalização da SEAB/DEAGRO, será considerado o parâmetro de 500 metros por mês (1.500 metros trimestre).



# PREFEITURA MUNICIPAL DE ENTRE RIOS DO OESTE

Estado do Paraná

Rua Tocantins, 600 - Fone/Fax: (45) 3257-1268 - CEP 85988-000 - Entre Rios do Oeste - PR




## 9. CRONOGRAMA DE DESEMBOLSO

	Março/2014	Julho/2015	Maio/2016	Janeiro/2017
CONCEDENTE	R\$ 334.617,40	R\$ 226.467,55	R\$ 226.467,55	R\$ 226.447,50
	Março/2014	Julho/2015	Maio/2016	Janeiro/2017
TOMADOR	R\$ 50.090,53	R\$ 52.623,65	R\$ 33.902,74	R\$ 33.885,62


## 10. DECLARAÇÃO DO RESPONSÁVEL TÉCNICO PELA ELABORAÇÃO DO PLANO DE TRABALHO

O presente Plano de Trabalho foi por mim elaborado de acordo com as normas técnicas aplicáveis e está compatível com as prioridades de atendimento de agricultura familiar e com os recursos financeiros destinados pelo Projeto de Pavimentação poliédrica de Estradas Rurais com Pedras Irregulares.

Nome:	LUCIANO SCHAEFER	 Assinatura
Cargo:	Chefe de Divisão de Meio Ambiente	
Nº Registro Conselho de Classe:	CREA 129754/D	
Local:	Entre Rios do Oeste	
Data	22/11/2016	

## 11. DECLARAÇÃO DO MUNICÍPIO

O presente Plano de Trabalho foi por mim elaborado de acordo com as normas técnicas aplicáveis e está compatível com as prioridades de atendimento de agricultura familiar e com os recursos financeiros destinados pelo Projeto de Pavimentação poliédrica de Estradas Rurais com Pedras Irregulares.

Nome:	JONES NEURI HEIDEN	 JONES NEURI HEIDEN Prefeito Municipal Assinatura CPF: 605.430.949-87
Cargo:	Prefeito Municipal	
CPF	605.430.949-87	
Local:	Entre Rios do Oeste	
Data	22/11/2016	




**PREFEITURA MUNICIPAL DE ENTRE RIOS DO OESTE**  
Estado do Paraná


Rua Tocantins, 600 - Fone/Fax: (45) 3257-1268 - CEP 85988-000 - Entre Rios do Oeste - PR



**12. PARECER TÉCNICO E APROVAÇÃO DO NR/SEAB (CHEFE DO N.R. e FISCAL DO CONVÊNIO)**

Em análise as justificativas apresentadas pelo Município, concordamos e remetemos de parecer Favorável ao proposto.

Cargo:	Chefe do Núcleo Regional da SEAB	 Rudi Kuns Eng.º Agr. CREA PR 21.041/D Chefe do NR/SEAB - Toledo
Nome:	Rudi Kuns	
CPF:	369.177.889-53	
Local:	Toledo	
Data:	23/11/16	

Cargo:	Fiscal do convênio *	 Assinatura
Nome:	OSCAR MASSAYUKI YAMAMOTO	
CPF:	015905918-60	
Local:	Toledo	
Data:	23-11-2016	

(\*) Na impossibilidade do Fiscal do Convênio ser o representante do DEAGRO no Município, outro servidor habilitado.

Oscar Massayuki Yamamoto  
Engenheiro Agrônomo  
CREA/PR 8821-D  
CPF: 015.905.918-60

  
NORBERTO ANACLETO ORTIGARA  
Secretário de Estado