



Prefeitura Municipal de Arapoti
Rua Placídio Leite, nº 148, Centro Cívico – Fone: (43) 3512-3116.
Arapoti – Paraná - CNPJ: 75.658.377/0001-31
Secretaria Municipal de Infraestrutura



1. DADOS CADASTRAIS DO PROPONENTE

Órgão / Entidade Proponente:				CNPJ:		
PREFEITURA MUNICIPAL DE ARAPOTI				75.658.377/0001-31		
Endereço Comercial:						
RUA PLACÍDIO LEITE, 148 - CENTRO CÍVICO						
Cidade:	UF:	CEP:	E-mail:	Telefone:	FAX:	Esfera Administrativa:
ARAPOTI	PR	84.990-000	divisao.obras@arapoti.pr.gov.br	(43)3512-3116	(43)3512-3000	Municipal
Nome do(s) Responsável(éis):				CPF:		
BRAZZ RIZZI				177.929.759-91		
CI / Órgão Exp.:		Cargo:		Função:		Matrícula:
882.131-3 / SSP		Prefeito Municipal		Administrador Municipal		
Endereço Residencial (completo):					CEP:	
RUA JOÃO ROGENSKI, 290 - VILA CACHOEIRINHA					84.990-000	
Conta Corrente:		Banco:	Agência:	Praça de Pagamento:		
00623-0		CEF	3175	Arapoti - PR		

2. OUTROS PARTICIPANTES (SE HOVER)

Nome:	CNPJ / CPF:
Não Há	-

3. IDENTIFICAÇÃO DO OBJETO

Retificar o Projeto existente da obra em andamento com finalidade de melhoria para atendimento a Comunidade Rural do Bairro Cerrado das Cinzas, alterando o trecho único com 6.000,00 m de comprimento por 6,00 m de largura, resultando em 36.000,00 m², dividido em dois segmentos, classificando em Trecho 1 e Trecho 2. O Trecho 1 não sofrerá alterações, mantendo as informações originais sendo elas 5.074,54 m de comprimento e 6,00 m de largura resultando em 30.447,24 m². O Trecho 2 será alterado a



largura da estrada passando de 6,00 m para 7,00 m com 925,46 m de comprimento resultando em 6.478,22 m², outra alteração será em relação ao cordão de contenção lateral, o mesmo será substituído por meio fio com sarjeta conforme projeto. Referente à captação e destinação das águas pluviais e execução de calçadas dentro da Comunidade Rural, a Prefeitura Municipal de Arapoti ficará encarregada de executar por sua responsabilidade.

3.1 QUADRO RESUMO (Totalização dos trechos indicados no RTV)

T r e c h o	Descrição do Trecho	Coordenadas		Extensão (m)	Largura (m)	Área a ser Pavimentada
		Inicial	Final			
1	Próximo a propriedade da Sra Geni - Início da estrada do Cerrado das Cinzas até a Escola Municipal Paulo Novochadlo.	Lat: 24° 5' 32,52" S Long: 49° 51' 5,71" O	Lat: 24° 4' 4,88" S Long: 49° 53' 5,94" O	5.074,54	6,00	30.447,24
2	Da Escola Municipal Paulo Novochadlo até a propriedade do Sr. Valdomiro Pontes	Lat: 24° 4' 4,88" S Long: 49° 53' 5,94" O	Lat: 24° 3' 53,56" S Long: 49° 53' 29,97" O	925,46	7,00	6.478,22

3.2 FORMA DE EXECUÇÃO

Conforme a em obra em andamento, a Prefeitura Municipal de Arapoti estará respeitando os projetos e seu plano de trabalho.



Prefeitura Municipal de Arapoti
Rua Placídio Leite, nº 148, Centro Cívico – Fone: (43) 3512-3116.
Arapoti – Paraná - CNPJ: 75.658.377/0001-31
Secretaria Municipal de Infraestrutura



4. JUSTIFICATIVA

O Município de Arapoti está localizado na meso-região Centro Oriental do Estado do Paraná e compreende uma cadeia produtiva que reflete a principal característica cultural dos Campos Gerais, onde se tem muitas pequenas propriedades rurais de agricultores familiares, que praticam diversas formas de seu trabalho no cultivo da terra com diversas plantações como feijão, milho, verduras, legumes, entre outros, para consumo próprio e comercialização na feira de produtores da sede do município.

Arapoti possui um vasto território de 1.362.062 Km², localizado a cerca de 247 Km da capital do estado. Possui 3 Distritos Rurais: Calógeras, Cerrado das Cinzas e Caratua. A região do Cerrado das Cinzas é muito produtiva e concentra uma gama de pequenos agricultores familiares, além de ter uma região urbanizada que conta com Escola Municipal, Unidade Básica de Saúde, área de lazer e igrejas. No local residem cerca de 1200 moradores. É uma região de baixo poder aquisitivo, onde a produção agrícola de subsistência e o apoio do Governo Federal por meio de Programas de Distribuição de Renda (Bolsa Família, BPC, etc.) são imprescindíveis para o sustento dos moradores.

O Município de Arapoti está desenvolvendo programas diretamente para auxiliar no desenvolvimento do local, fomentando a agricultura por meio da distribuição de calcário e corretivos agrícolas, disponibilizando máquinas e equipamentos para contribuir no preparo do solo (tratores, terraciador, pulverizador, retro escavadeira, entre outros) e também em época de colheita. Os profissionais da Secretaria Municipal Agrícola, tem se empenhado grandemente em atender as necessidades dos agricultores familiares subsidiando, inclusive o conhecimento técnico dos moradores, em parceria com a EMATER que sempre está à disposição dos agricultores do Cerrado das Cinzas.

Arapoti tem desenvolvido o programa de aquisição de alimentos para a merenda escolar e também está inserido no PAA (Programa de Aquisição de Alimentos) do Governo do Estado do Paraná que pretende adquirir diretamente dos produtores do Cerrado das Cinzas, alimentos que serão consumidos pelas entidades sociais de Arapoti e também na escola do local.



Prefeitura Municipal de Arapoti
Rua Plácido Leite, nº 148, Centro Cívico – Fone: (43) 3512-3116.
Arapoti – Paraná - CNPJ: 75.658.377/0001-31
Secretaria Municipal de Infraestrutura



Com a obra de pavimentação poliédrica do local, pode-se melhorar consideravelmente a qualidade de vida dos moradores do Cerrado das Cinzas e regiões cercanias, porquanto a escoação da produção, a trafegabilidade e mesmo o processo de locomoção para a sede do município em questões de saúde, urgência ou emergência podem serem feitas como menor gasto de tempo e menos riscos de acidentes, atolamento ou mesmo a quebra de algum veículo devido a má condição da estrada.

Esta obra tem a efetividade de atender aos produtores da micro bacia do Cerrado das Cinzas e sua região cercania, possibilitando um escoamento otimizado de toda a produção local, possibilitando também o atendimento a grande demanda de crianças e adolescentes que estudam na sede do município.

Sabe-se que este projeto também é um pedido antigo dos moradores no local portanto, por meio desta obra pode-se ir de encontro a um conjunto de ações que estarão diretamente melhorando a auto-estima das famílias residentes e trazendo mais cidadania ao pequeno produtor rural e toda a comunidade.

5. BENEFICIÁRIOS

Item	Descrição	Número Total
01	Número de Comunidades Atendidas	06
02	Número de Agricultores	320

Comunidades Atendidas:

- Cerrado das Cinzas;
- Roncador;
- Boa Vista;
- Cerradinho;
- Canoinhas;
- Caratuva.



Prefeitura Municipal de Arapoti
Rua Placídio Leite, nº 148, Centro Cívico – Fone: (43) 3512-3116.
Arapoti – Paraná - CNPJ: 75.658.377/0001-31
Secretaria Municipal de Infraestrutura



6. FASES DA IMPLANTAÇÃO

Fases	Especificação	Responsabilidade
01	Licitação	Município
02	Contratação	Município
03	Fiscalização	Município
04	Placa de sinalização com película refletiva	Empresa Contratada
05	Suporte de madeira para placa de sinalização	Empresa Contratada
06	Colchão de argila para pavimento poliédrico	Empresa Contratada
07	Escarificação, regularização, compactação do subleito.	Empresa Contratada
08	Extração, carga, transporte, preparo e assentamento de cordão lateral de pedra e concreto simples.	Empresa Contratada
09	Execução de meio fio em concreto FCK 15 Mpa (0,042 m³/m).	Empresa Contratada
10	Extração, carga, transporte, preparo e assentamento de pedra.	Empresa Contratada
11	Enchimento com argila para pavimento poliédrico.	Empresa Contratada
12	Compactação de pavimento poliédrico	Empresa Contratada
13	Contenção lateral com solo local para pavimento poliédrico	Empresa Contratada
14	Enleivamento da contenção lateral	Empresa Contratada



7. PLANO DE APLICAÇÃO

Fases	Especificação	Valores (R\$)		
		SEAB	Município	Total
01	Licitação	-	-	-
02	Contratação	-	-	-
03	Fiscalização	-	-	-
04	Placa de sinalização com película refletiva	640,43	247,81	888,24
05	Suporte de madeira para placa de sinalização	124,14	48,04	172,18
06	Colchão de argila para pavimento poliédrico	90.520,06	35.026,51	125.546,56
07	Escarificação, regularização, compactação do subleito.	29.759,21	11.515,25	41.274,46
08	Extração, carga, transporte, preparo e assentamento de cordão lateral de pedra e concreto simples.	114.666,26	44.369,82	159.036,08
09	Execução de meio fio em concreto FCK 15 Mpa (0,042 m³/m).	20.912,05	8.091,87	29.003,92
10	Extração, carga, transporte, preparo e assentamento de pedra.	537.634,45	208.036,29	745.670,73
11	Enchimento com argila para pavimento poliédrico.	65.227,69	25.239,69	90.467,38
12	Compactação de pavimento poliédrico	9.584,48	3.708,69	13.293,17
13	Contenção lateral com solo local para pavimento poliédrico	16.511,08	6.388,92	22.900,00
14	Enleivamento da contenção lateral	14.420,16	5.579,84	20.000,00
TOTAL		900.000,00	348.252,72	1.248.252,72



8. CRONOGRAMA DE EXECUÇÃO

Fases	Atividade	Período de Execução	
		Início	Final
01	Licitação	10/11/2013	15/06/2015
02	Contratação	10/01/2014	15/06/2015
03	Fiscalização	15/02/2014	15/12/2015
04	Placa de sinalização com película refletiva	15/02/2014	27/09/2017 ✓
05	Suporte de madeira para placa de sinalização	15/02/2014	27/09/2017 ✓
06	Colchão de argila para pavimento poliédrico	15/02/2014	27/09/2017 ✓
07	Escarificação, regularização, compactação do subleito.	15/02/2014	27/09/2017 ✓
08	Extração, carga, transporte, preparo e assentamento de cordão lateral de pedra e concreto simples.	15/02/2014	27/09/2017 ✓
09	Execução de meio fio em concreto FCK 15 Mpa (0,042 m³/m).	15/02/2014	27/09/2017 ✓
10	Extração, carga, transporte, preparo e assentamento de pedra.	15/02/2014	27/09/2017 ✓
11	Enchimento com argila para pavimento poliédrico.	15/02/2014	27/09/2017 ✓
12	Compactação de pavimento poliédrico	15/02/2014	27/09/2017 ✓
13	Contenção lateral com solo local para pavimento poliédrico	15/02/2014	27/09/2017 ✓
14	Enleivamento da contenção lateral	15/02/2014	27/09/2017 ✓

Todas as atividades serão objeto de fiscalização da SEAB/DEAGRO.

Para efeito de comprovação de execução parcial e/ou total da obra junto a fiscalização da SEAB/DEAGRO, será considerado o parâmetro de 500 metros por mês (1.500 metros/trimestre).



Prefeitura Municipal de Arapoti
 Rua Plácido Leite, nº 148, Centro Cívico – Fone: (43) 3512-3116.
 Arapoti – Paraná - CNPJ: 75.658.377/0001-31
Secretaria Municipal de Infraestrutura



9. CRONOGRAMA DE DESEMBOLSO

1. Concedente (Governo)					
1º Semestre (Jun/2015 à Nov/ 2015)	2º Semestre (Dez/2015 à Mai/2016)	3º Semestre (Jun/2016 à Nov/2016)	4º Semestre (Dez/2016 à Mai/2017)	5º Semestre (Jun/2017 à Set/2017)	TOTAL
R\$ 62.050,96	R\$ 116.770,55	R\$ 109.162,21	R\$ 306.008,14	R\$ 306.008,14	R\$ 900.000,00
2. Proponente (Contrapartida)					
1º Semestre (Jun/2015 à Nov/ 2015)	2º Semestre (Dez/2015 à Mai/2016)	3º Semestre (Jun/2016 à Nov/2016)	4º Semestre (Dez/2016 à Mai/2017)	5º Semestre (Jun/2017 à Set/2017)	TOTAL
R\$ 24.010,46	R\$ 45.184,07	R\$ 42.240,05	R\$ 118.409,07	R\$ 118.409,07	R\$ 348.252,72


10. DECLARAÇÃO DO RESPONSÁVEL TÉCNICO PELA ELABORAÇÃO DO PLANO DE TRABALHO

O presente Plano de Trabalho foi por mim elaborado de acordo com as normas técnicas aplicáveis e está compatível com as propriedades de atendimento da agricultura familiar e com recursos financeiros destinados pelo Projeto de Pavimentação Poliédrica de Estradas Rurais com Pedras Irregulares.

Nome:	Reginaldo Márcio Felisbino	 REGINALDO MARCIO FELISBINO Secretário Municipal de Infraestrutura CREA nº 145477-D/PR Decreto nº 4136/2016 Carimbo e Assinatura
Cargo:	Engenheiro Civil	
Nº Registro de Classe:	CREA/PR: 145.477 / D	
Local:	Arapoti - Paraná	
Data:	10/08/2016	

11. DECLARAÇÃO DO MUNICÍPIO

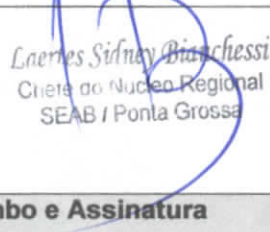
Na qualidade de representante legal do MUNICÍPIO declaro, para fins de prova junto à SEAB, para efeitos e sob as penas da Lei, que inexistente qualquer débito em mora ou situação de inadimplência com o Tesouro Nacional ou qualquer órgão da Administração Pública Federal que impeça a transferência de recursos oriundos de dotações consignadas nos Orçamentos da União, na forma deste Plano de Trabalho.


Nome:	Braz Rizzi	 BRAZ RIZZI Prefeito Municipal de Arapoti. Carimbo e Assinatura
Cargo:	Prefeito Municipal	
CPF/MF:	177.929.759-91	
Local:	Arapoti - Paraná	
Data:	10/08/2016	



12. PARECER TÉCNICO E APROVAÇÃO DO NR/SEAB (CHEFE DO N.R e FISCAL DO CONVÊNIO).

Parecer favorável ao pedido de aditivo ao convênio atual, com aperfeiçoamento da alça de alongamento de um trecho de 925,46 m, de 6 para 7 metros, com contra partida do município ampluada e também prorrogação do prazo. O Projeto vem sendo executado pelo município e com este aditivo afirmamos que será possível concluí-lo.

Cargo:	Chefe do Núcleo Regional da SEAB	 Laertes Sidney Bianchessi Chefe do Núcleo Regional SEAB / Ponta Grossa
Nome:	Laertes S. Bianchessi	
CPF/MF:	323.046.769-87	
Local:	Ponta Grossa - Paraná	
Data:		
		Carimbo e Assinatura

Cargo:	Fiscal do Convênio *	 Claudio Marques Bittencourt Engº Agrº - CREA/PR 22417-D Fiscal - SEAB/DFI N.R. Ponta Grossa
Nome:	Claudio Marques Bittencourt	
CPF/MF:	532.863.089-00	
Local:	Ponta Grossa - Paraná	
Data:		
		Carimbo e Assinatura

* Na impossibilidade do Fiscal do Convênio ser o representante do DEAGRO no N.R indicar outro servidor habilitado.


NORBERTO ANACLETO ORTIGARA
 Secretário de Estado