

**PLANO DE TRABALHO DO PROJETO DE PAVIMENTAÇÃO POLIÉDRICA DE
ESTRADAS RURAIS COM PEDRAS IRREGULARES**

MARIALVA – PR

1. DADOS CADASTRAIS DO MUNICÍPIO

Município: Marialva		CNPJ: 76.282.680/0001-45	
Endereço: Rua Santa Efigênia, 680 - Centro			
UF: PR	CEP: 86.990-000	Telefone: (44) 3232-8383	
Conta Corrente: 20339-4	Banco: Banco do Brasil	Agência: 2278-0	Praça de Pagamento: Marialva
Responsável: Edgar Silvestre			CPF: 278.245.949-04
CI/Órgão Expedidor: 1.269.744-9	Cargo: Executivo	Função: Prefeito	

2. OUTROS PARTICIPES

Nome:	CPF ou CNPJ:
Endereço:	CEP:

3. IDENTIFICAÇÃO DO OBJETO

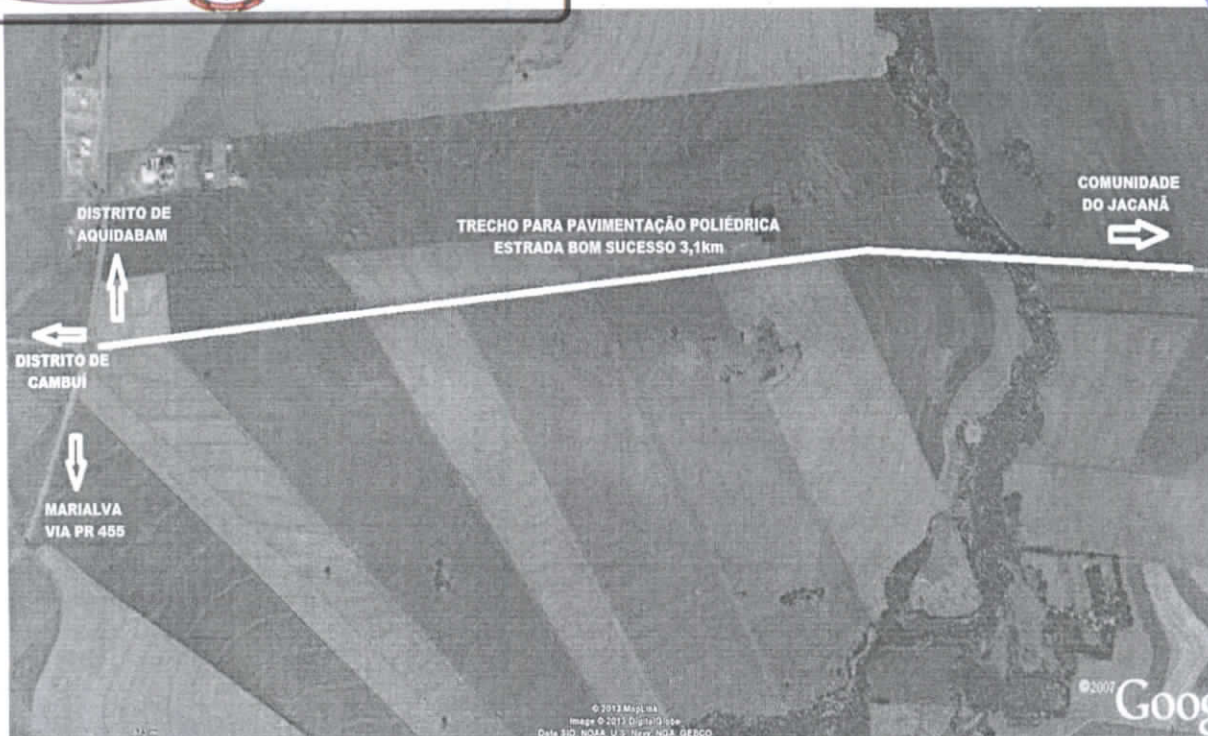
Promover a pavimentação do(s) trecho(s) da(s) estrada(s) rural(is) em consonância com as diretrizes do PROJETO DE PAVIMENTAÇÃO POLIÉDRICA DE ESTRADAS RURAIS COM PEDRAS IRREGULARES, num total de 6 quilômetros. Os trechos a serem executados a Pavimentação Poliédrica são de estradas readequadas, onde em toda sua extensão já está elevada, com os bigodes e lombadas para conservação do solo.

A Estrada Escolinha está localizada na Gleba Patrimônio Marialva com início na Estrada Sarandi km 0,2 no ponto 22k 4087993.43 mL 7404039.52 mS, e terminando na ponte do Ribeirão Alegre, onde Marialva faz divisa com o Município de Mandaguari, na coordenada 22k 406536.92 mL 7405735.77 mS, com 2,9 km de extensão e 6 m de largura, sendo, portanto, um total a ser

pavimentado de 17.400 m².

A Estrada Bom Sucesso está localizada na Gleba Ribeirão Aquidaban com início na PR 455, no trevo de acesso ao Distrito de Aquidaban e de Cambuí, com as coordenadas 22k 408799.43 mL 7392385.91 mS, e terminando no km 3,1 da mesma com as coordenadas 22k 406536.92 mL 7394509.33 mS com largura de 7 m, sendo, portanto, um total a ser pavimentado de 21.700 m². Estes dois trechos correspondem aos 6.000 metros de extensão a serem executadas as obras de pavimentação poliédrica.





3.1. QUADRO RESUMO (Totalização dos trechos indicados nos RTV's)

Nº	Trecho (discriminado)	Coordenadas Geográficas		Extensão (Km)	Largura (m)	Área a ser pavimentada (m²)
		Início	Término			
1	Estrada Escolinha (desde o km 0,2 da Estrada Sarandi até a Ponte do Ribeirão Alegre)	22k 4087993.4 3 mL 7404039.5 2 mS	22k 406536.92 mL 7405735.77 mS	2,9	6	17.400
2	Estrada Bom Sucesso (desde a PR 455 -Trevo de Aquidaban / Cambuí - até o km 3,1 desta mesma estrada)	22k 408799.43 mL 7392385.9 1 mS	22k 406536.92 mL 7394509.33 mS	3,1	7	21.700
TOTALIZAÇÃO				6	6 / 7	39.100

4. JUSTIFICATIVA

Marialva, cidade de pequeno porte, localizada na região noroeste do Estado do Paraná, denominada a Capital da Uva Fina do estado, com uma população de 31.959 habitantes e IDH 0,784, segundo dados do IBGE. O objetivo da celebração deste CONVÊNIO tem por finalidade oferecer melhores condições para o escoamento da produção e melhor qualidade de vida aos agricultores que dela necessitam para acessarem os serviços de saúde, educação, lazer e tudo mais que uma família precisa para viver com dignidade. Contamos atualmente com 2277 propriedades rurais cadastradas no INCRA, somando uma população rural de 6.500 habitantes,

sendo 85% destes de pequenas propriedades de agricultura familiar. Marialva produz soja, milho, trigo, frangos, leite, gado de corte, hortaliças, flores e a cultura da uva fina de mesa, sendo esta responsável diretamente por 6.000 empregos na agricultura familiar em uma área de aproximada de 1.500 ha. Temos 04 (quatro) distritos com características rurais que são Santa Fé do Pirapó, São Luiz, São Miguel do Cambuí e Aquidaban e 05 (cinco) comunidades rurais constituídas, que são: São João Batista, São José, Santa Luzia, Venda dos Alemães e Jaçanã. A necessidade de manutenção destas estradas que possuem fluxo considerável de tráfego é primordial para que toda a logística de uma agricultura moderna e sustentável aconteça munindo as propriedades de insumos no momento adequado para a implantação das culturas, e que a produção seja escoada com segurança e rapidez. Para atender a necessidade das pequenas propriedades, estas com áreas entre 1,00 e 2,00ha, principalmente os que se dedicam ao cultivo de uva fina de mesa, precisam da efetivação deste CONVÊNIO.

5. BENEFICIÁRIOS

Descrição	N.º Total (Diretos)
1 - Número de comunidades atendidas	2 comunidades
2 - Número de agricultores	140 famílias

Nome das Comunidades atendidas: Comunidade Jaçanã e Comunidade Venda dos Alemães.

6. FASES DA IMPLANTAÇÃO

Fases	Especificação	Responsável
1	Licitação	Município
2	Contratação	Município
4	Placas de sinalização com película refletiva	Empresa Contratada
5	Suportes de madeira para placa de sinalização	Empresa Contratada
6	Escarificação, regularização e compactação do subleito	Empresa Contratada
7	Colchão de argila para pavimento poliédrico	Empresa Contratada
8	Extração, carga, transporte e assentamento de cordão lateral de pedra para pavimentação poliédrica	Empresa Contratada
9	Extração, carga, transporte, preparo e assentamento de pedra para pavimentação poliédrica	Empresa Contratada
10	Enchimento com argila para pavimento poliédrico	Empresa Contratada
11	Compactação do pavimento poliédrico	Empresa Contratada
12	Contenção lateral com solo local para pavimentação poliédrica	Empresa Contratada

13	Enleivamento da contenção lateral	Empresa Contratada
----	-----------------------------------	--------------------

7 - PLANO DE APLICAÇÃO

Fases	Especificação	Valores (R\$)		
		SEAB	Município	Total
1	Licitação	-	-	-
2	Contratação	-	-	-
3	Placa de sinalização com película refletiva	R\$1.776,48	-	R\$1.776,48
4	Suporte de madeira para placa de sinalização	R\$344,36	-	R\$344,36
5	Escarificação, regularização e compactação do subleito	R\$87.193,00	-	R\$87.193,00
6	Colchão de argila para pavimento poliédrico	R\$132.940,00	-	R\$132.940,00
7	Extração, carga, transporte e assentamento de cordão lateral de pedra para pavimentação poliédrica	R\$97.560,00	-	R\$97.560,00
8	Extração, carga, transporte, preparo e assentamento de pedra para pavimentação poliédrica	R\$665.432,00	-	R\$665.432,00
9	Enchimento com argila para pavimento poliédrico	R\$95.795,00	-	R\$95.795,00
10	Compactação do pavimento poliédrico	R\$14.076,00	-	R\$14.076,00
11	Contenção lateral com solo local para pavimentação poliédrica	R\$13.320,00	-	R\$13.320,00
12	Enleivamento da contenção lateral	R\$66.144,00	-	R\$66.144,00
	Total	R\$1.174.580,84	-	R\$1.174.580,84

8 - CRONOGRAMA DE EXECUÇÃO

Atividades	Período de Execução	
	Início	Final
Licitação	10 dias após o recebimento da primeira parcela do recurso	30 dias após o início da licitação
Contratação	Após o fim do processo licitatório	10 dias após o início da contratação
Trecho 01	30 dias após a contratação da empresa	15/08/2016
Trecho 02	Após o encerramento do trecho 01	15/12/2016




- ❖ Todas as atividades serão objeto de fiscalização da SEAB/DEAGRO.
- ❖ Para efeito de comprovação de execução parcial e/ou total da obra junto à fiscalização da SEAB/DEAGRO, será considerado o parâmetro de 500 metros por mês (1.500 metros / trimestre).


9 - CRONOGRAMA DE DESEMBOLSO – SEME

1. Concedente (Governo)					
1º TRIM.	2º TRIM.	3º TRIM.	4º TRIM.	5º TRIM.	6º TRIM.
R\$387.611,67	R\$157.393,83	R\$157.393,83	R\$157.393,83	R\$157.393,83	R\$157.393,85

2. Proponente (Contrapartida)					
1º TRIM.	2º TRIM.	3º TRIM.	4º TRIM.	5º TRIM.	6º TRIM.
-	-	-	-	-	-


10. DECLARAÇÃO DO RESPONSÁVEL TÉCNICO PELA ELABORAÇÃO DO PLANO DE TRABALHO

O presente Plano de Trabalho foi por mim elaborado de acordo com as normas técnicas aplicáveis e está compatível com as prioridades de atendimento da agricultura familiar e com os recursos financeiros destinados pelo Projeto de Pavimentação Poliédrica de Estradas Rurais com Pedras Irregulares.

Nome:	Fabianderson J. B. de Souza	 Assinatura
Cargo:	Técnico Agrícola	
N.º Registro Conselho de Classe:	105633/TD	
Local:	Marialva - PR	
Data:		

11. DECLARAÇÃO DO MUNICÍPIO

Na qualidade de representante legal do MUNICÍPIO declaro, para fins de prova junto à SEAB, para os efeitos e sob as penas da lei, que inexistente qualquer débito em mora ou situação de inadimplência com o Tesouro Nacional ou qualquer órgão da Administração Pública Federal que impeça a transferência de recursos oriundos de dotações consignadas nos Orçamentos do Estado ou da União, na forma deste Plano de Trabalho.

Nome:	Edgar Silvestre	 Assinatura
Cargo:	Prefeito Municipal	
CPF:	278.245.949-04	
Local:	Marialva - PR	
Data:		

12- PARECER TÉCNICO E APROVAÇÃO DO NR/SEAB (CHEFE DO N.R. e FISCAL DO CONVÊNIO)

Cargo:	Chefe do Núcleo Regional da SEAB		 Assinatura
Nome:	Victor Celso Martini		
CPF:	00853750980		
Local:	CHEFE NÚCLEO REGIONAL DA SEAB/PR - MARINGÁ		
Data:	14/10/2015		
Cargo:	Fiscal do Convênio *		 Eng. Agr. Rodolfo Mayer CREAT 119419 Região SEAB / DEAGRO / MGA CPF: 183.851.099-00
Nome:	Rodolfo M. Mayer		
CPF:	18385109900		
Local:	Maringá		
Data:	14/10/2015		

(*) Na impossibilidade do Fiscal do Convênio ser o representante do DEAGRO no N.R., indicar outro servidor habilitado.



NORBERTO ANACLETO ORTIGARA
Secretário de Estado




SECRETARIA DE ESTADO DA AGRICULTURA E DO ABASTECIMENTO
NÚCLEO REGIONAL DE MARINGÁ
RUA ARTHUR THOMAS, 410 FONE – FAX (044) 2103 - 5850
CEP 87013-250 MARINGÁ - PR

PARECER

Referente ao Convênio n° 617/2.013 Aditivo 13.704.639-3 Projeto de Pavimentação Poliedrica de Estradas Rurais , do Município de Marialva, somos de parecer favorável, ao Aditivo de prazo , visto que o Município, esta no aguardo de desembolso referente ao 2° Trimestre, e não havendo mais tempo habil para o comprimento do convenio dentro do prazo legal em vigência atual , mantendo-se o Plano de Trabalho original.

Maringá, 16 de Outubro de 2.015

Atenciosamente,


VICTOR CELSO MARTINI
Chefe do Núcleo Reg. Maringá.


RODOLFO MAYER
FISCAL DE AGRO