



# Prefeitura Municipal de Anahy

ESTADO DO PARANÁ

Rua Rio da Areia, 591 - Fone/Fax: (45) 3249-1149  
CEP 85425-000 - ANAHY - PARANÁ

CNPJ 95.594.800/0001-94

## PLANO DE TRABALHO

SEAB/DEAGRO  
Pág. nº 119  
Rub. 119

### PLANO DE TRABALHO DO PROJETO DE PAVIMENTAÇÃO POLIÉDRICA DE ESTRADAS RURAIS COM PEDRAS IRREGULARES (parte integrante do Termo de Convênio)

MUNICÍPIO: Anahy/Pr

#### 1 DADOS CADASTRAIS DO MUNICÍPIO

Município: Anahy/Pr		CNPJ: 95.594.800/0001-94	
Endereço: Rua Rio da Areias s/nº, centro			
UF: Pr	CEP: 85.425-000	Telefone: (45) 3249-1149	
Conta Corrente: nº 292-7	Banco: Caixa Econômica Federal	Agência: 1261	Praça de Pagamento: Corbélia/Pr
Responsável: Joacir Antonio Lazzaretti			CPF: 554.106.189-04
CI/Orgão Expedidor: 3.133.132-3 SSP-PR	Cargo: Prefeito Municipal	Função: Administrativa	

#### 2 OUTROS PARTICIPES (se houver)

Nome:	CPF ou CNPJ:
Endereço:	CEP:

#### 3. IDENTIFICAÇÃO DO OBJETO

Pavimentação poliédrica em estrada rural já existente, consonância com as diretrizes do PROJETO DE PAVIMENTAÇÃO POLIÉDRICA DE ESTRADAS RURAIS COM PEDRAS IRREGULARES, adequada a mais de 15 anos, estrada denominada PR 474, trecho Anahy à Iguatu, com extensão de 3,2879 km, largura de 6,00 m, totalizando 19.727,40 m<sup>2</sup>, a um custo de R\$ 573.250,79 (quinhentos e setenta e três mil, duzentos e cinquenta reais e setenta e nove centavos).

A PR 474 inicia na BR 369 no trevo Ouro Verde do Piquiri e termina na própria BR 369, trevo Corbélia, passando pelas cidades de Ouro Verde do Piquiri, Anahy, Iguatu, Braganey e Corbélia, sendo todos asfaltados, exceto trecho de 14,00 km entre Anahy e Iguatu, prejudicando todo um deslocamento de pessoas e produtos entre estas cidades, o que afeta diretamente a economia local, principalmente de Anahy e Iguatu.

O trecho a ser pavimentado se inicia na Estrada Boa Vista e segue rumo a Iguatu por 3,2879 km de extensão.

#### 3.1 QUADRO RESUMO (Totalização dos trechos indicados nos RTV's)

Nº	Trecho (discriminado)	Coordenadas Geográficas		Extensão (Km)	Largura (m)	Área a ser pavimentada (m <sup>2</sup> )
		Início	Término			
01	PR 474, Trecho Estrada Boa Vista + 3,2879 Km sentido Iguatu.	22J284309,45 7271390,08	22J287299 7272746	3,2879	6,00	19.727,40
	TOTALIZAÇÃO			3,2879	6,00	19.727,40

8




# Prefeitura Municipal de Anahy

ESTADO DO PARANÁ

Rua Rio da Areia, 591 - Fone/Fax: (45) 3249-1149  
CEP 85425-000 - ANAHY -

CNPJ 95.594.800/0001-94



## 4. JUSTIFICATIVA

O projeto pretende finalizar o único trecho não pavimentado da PR 474 entre os municípios de Anahy e Iguatu com pavimentação poliédrica.

O trecho entre Anahy e Iguatu é de 14,00 km, sendo que um trecho de 2,50 km a partir de Iguatu esta pavimentado com pavimentação poliédrica restando 11,50 km, mas no trecho há 03 comunidades importantes, a Comunidade Estrada Iguatu à Anahy em Anahy e as Comunidades Vai ou Racha em Iguatu que serão beneficiadas diretamente, além das Comunidades Estrada Centenário e Olaria Velha beneficiadas indiretamente.

Com a obra o município pretende dotar as comunidades de infraestrutura de transporte permanente, acabando com o sofrimento de deslocamento da população, entre eles estudantes e usuários sistema de saúde, problemas de escoamento de safra agrícola, o que irá proporcionar melhor qualidade de vida aos agricultores, contribuindo imensamente com a fixação do homem no campo.

## 5. BENEFICIÁRIOS

Descrição	Total
1-Número de comunidades atendidas	05
1-Número de agricultores	1500

Nome das Comunidades atendidas: Vai ou Racha, Morro do Tatu, Estrada Anahy, Centenário e Olaria Velha.

## 6. FASES DA IMPLANTAÇÃO

Fases	Especificação	Responsável
1	Licitação	Município
2	Contratação	Município
3	Fiscalização	Município
4	Serviços Preliminares	Empresa Contratada
5	Terraplanagem	Empresa Contratada
6	Base/sub-base	Empresa Contratada
7	Meio-fio e sarjeta	Empresa Contratada
8	Revestimento	Empresa Contratada
9	Compactação do pavimento	Empresa Contratada
10	Contenção lateral	Empresa Contratada
11	Limpeza	Empresa Contratada



# Prefeitura Municipal de Anahy

ESTADO DO PARANÁ

Rua Rio da Areia, 591 - Centro - Fone/Fax: (45) 3249-1149  
CEP 85425-000 - ANAHY - PARANÁ

E-mail: prefeitura\_anahy@hotmail.com - CNPJ 95.594.800/0001-94

SEAB/DEAGRO  
Pág. nº 117  
Rub. 117

## 7. PLANO DE APLICAÇÃO DOS RECURSOS

Fases	Especificação	SEAB (VALORES)	Município (Valores)	Total
1	Licitação	-	-	-
2	Contratação	-	-	-
3	Fiscalização	-	-	-
4	Serviços Preliminares	R\$ 929,81	-	R\$ 929,81
5	Terraplanagem	R\$ 11.533,33	-	R\$ 11.533,33
6	Base/sub-base	R\$ 84.181,53	-	R\$ 84.181,53
7	Meio-fio e sarjeta	R\$ 49.976,08	-	R\$ 49.976,08
8	Revestimento	R\$ 408.553,80	-	R\$ 408.553,80
9	Compactação do pavimento	R\$ 2.673,57	-	R\$ 2.673,57
10	Contenção lateral	R\$ 12.397,87	-	R\$ 12.397,87
11	Limpeza	R\$ 3.004,80	-	R\$ 3.004,80
	<b>Total</b>	<b>R\$ 573.250,79</b>	-	<b>R\$ 573.250,79</b>

## 8. CRONOGRAMA DE EXECUÇÃO

Atividades	Início (Período de Execução)	Final (Período de Execução)
Licitação	01/10/2013	30/10/2013
Contratação	01/11/2013	15/11/2013
Fiscalização	01/10/2013	31/12/2016
Trecho 01	01/12/2013	31/12/2016

\*Todas as atividades serão objeto de fiscalização da SEAB/DEAGRO.


\*Para efeito de comprovação de execução parcial e/ou total da obra junto à fiscalização da SEAB/DEAGRO, será considerado o parâmetro de 500 metros por mês (1.500 metros/trimestre).

## 9. CRONOGRAMA DE DESEMBOLSO - TRIMESTRAL

1- Concedente (Governo)					
20/03/2014	09/07/2015	Outubro/2016	4º TRIM	5º TRIM	6º TRIM
R\$ 272.175,84	R\$ 277.674,35	Rendimento financeiro – R\$ 23.400,60	-	-	-
		Saldo de recursos– R\$ 1.850,19			
2- Proponente (Contrapartida)					
1º TRIM.	2º TRIM	3º TRIM	4º TRIM	5º TRIM	6º TRIM
R\$ 0,00	R\$ 0,00	R\$ 0,00	-	-	-

## 10. DECLARAÇÃO DO RESPONSÁVEL TÉCNICO PELA ELABORAÇÃO DO PLANO DE TRABALHO

O presente Plano de Trabalho foi por mim elaborado de acordo com as normas técnicas aplicáveis e está compatível com as prioridades de atendimento da agricultura familiar e com os recursos financeiros destinados pelo Projeto de Pavimentação Poliédrica de Estradas Rurais com Pedra Irregulares.

Nome:	Guido Luiz Barreto	 Assinatura
Cargo:	Engenheiro Agrícola	
Nº Registro Conselho de Classe	CREA 24.208/D-PR	
Local:	Anahy/Pr	
Data:	18/05/2016	



# Prefeitura Municipal de Anahy

ESTADO DO PARANÁ

Rua Rio da Areia, 591 - Fone/Fax: (45) 3249-1149  
CEP 85425-000 - ANAHY - PARANÁ


CNPJ 95.594.800/0001-94

SEAB/DEAGRO  
Pág. nº  
Rub. nº

## 11. DECLARAÇÃO DO MUNICÍPIO

Na qualidade de representante legal do Município declaro, para fins de prova junto à Secretaria de Estado da Agricultura e do Abastecimento - SEAB, para os efeitos e sob as penas da lei, que inexistem qualquer débito em mora ou situação de inadimplência com o Tesouro Nacional ou qualquer órgão da Administração Pública Federal que impeça a transferência de recursos oriundos de dotações consignadas nos Orçamentos do Estado ou da União, na forma deste Plano de Trabalho.


Nome:	Joacir Antonio Lazzaretti
Cargo:	Prefeito Municipal
CPF:	554.106.189-04
Local:	Anahy/Pr
Data:	18/05/2016

  
Assinatura

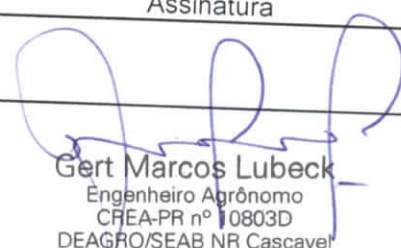
## 12. PARECER TÉCNICO E APROVAÇÃO DO NR/SEAB (CHEFE DO N.R. E FISCAL DO CONVÊNIO)

FL-104

Nome:	Chefe do Núcleo Regional da SEAB
Cargo:	MANOEL MARCIO CHAVES
CPF:	280 957 319 - 00
Local:	CASCATEL
Data:	23 de setembro 2016

  
Assinatura

Nome:	Fiscal de Convênio GERT MARCOS LUBECK
Cargo:	ENQ. AGRÔNOMO
CPF:	179212640-68
Local:	CASCATEL
Data:	23/09/2016

  
Gert Marcos Lubeck  
Engenheiro Agrônomo  
CREA-PR nº 10803D  
DEAGRO/SEAB NR Cascavel  
Assinatura

\*Na impossibilidade do Fiscal do Convênio ser o representante do DEAGRO no N.R. indicar outro servidor habilitado.

