

PREFEITURA MUNICIPAL DE JABOTI

ESTADO DO PARANÁ

CNPJ - 75.969.667/0001-04 - CEP - 84.930.000 - FONE FAX: (043) 3622-1122
Praça Minas Gerais, 175 - Paço Municipal - Jaboti - Paraná



PLANO DE TRABALHO

PLANO DE TRABALHO DO PROJETO DE PAVIMENTAÇÃO POLIÉDRICA DE ESTRADAS RURAIS COM PEDRAS IRREGULARES
MUNICÍPIO: JABOTI - PR.

1. DADOS CADASTRAIS DO MUNICÍPIO

Município: JABOTI		CNPJ: 75.969.667/0001-04	
Endereço: PRAÇA MINAS GERAIS, 175.			
UF: PR	CEP: 84930-0000	Telefone: (43) 3622-1122	
Conta Corrente: n°38066-0	Banco: BRASIL 602-5	Agência: IBAITI	Praça de Pagamento: IBAITI
Responsável: VANDERLEY DE SIQUEIRA E SILVA			CPF: 373.764.469-15
Cl/Órgão Expedidor: 2.178.784-1	Cargo: PREFEITO MUNICIPAL	Função: CHEFE DO EXECUTIVO	

2. OUTROS PARTICIPES (se houver)

Nome:	CPF ou CNPJ:
Endereço:	CEP:

3. IDENTIFICAÇÃO DO OBJETO

Promover a pavimentação do(s) trecho(s) da(s) estrada(s) rural (is) em consonância com as diretrizes do PROJETO DE PAVIMENTAÇÃO POLIÉDRICA DE ESTRADAS RURAIS COM PEDRAS IRREGULARES, num total de 3,979 quilômetros e 27.853,00 m²

3.1. QUADRO RESUMO (Totalização dos trechos indicados nos RTV's)


n°	Trecho (discriminado)	Coordenadas Geográficas		Extensão (Km)	Largura (m)	Área a ser pavimentada (m ²)
		Início	Término			
01	JABOTI - ÁGUA BRANCA	X=594969.8410 Y=7375273.5290	X=597677.4260 Y=7377207.3990	3.979	7,0	27.853,00
TOTALIZAÇÃO						

W.

PREFEITURA MUNICIPAL DE JABOTI

ESTADO DO PARANÁ

CNPJ - 75.969.667/0001-04 - CEP - 84.930.000 - FONE FAX: (043) 3622-1122
Praça Minas Gerais, 175 - Paço Municipal - Jaboti - Paraná



4. JUSTIFICATIVA

O Município de Jaboti não dispõe de equipamentos para manutenção e assistência continua as estradas rurais do município. Nas localidades apontadas neste projeto residem cerca de 390 famílias de pequenos agricultores que utilizam esta estrada como meio de escoamento de suas produções além de ser o caminho utilizado para o transporte de alunos e pacientes usuários do sistema de saúde municipal e regional, este projeto tem como objetivo beneficiar estas famílias e diminuir custos com esta manutenção.

5. BENEFICIÁRIOS

Descrição	N.º Total (Diretos)
1 - Número de comunidades atendidas	03
2 - Números de agricultores	123

Nome das Comunidades atendidas: ÁGUA BRANCA, VARZEÃO E VILA RURAL BENEDITO JOSÉ DE OLIVEIRA.

6. FASES DA IMPLANTAÇÃO

Fases	Especificação	Responsável
1	Licitação	Município
2	Contratação	Município
3	Fiscalização	Município
4	Extração, carga, transporte, preparo e assentamento do poliedro	Empresa Contratada
5	Colchão de argila para pavimento poliedro	Empresa Contratada
6	Enchimento com argila pavimento poliedro	Empresa Contratada
7	Compactação de pavimentação poliédrica	Empresa Contratada
8	Carga e transporte pedra para pavimento poliédrico	Empresa Contratada
9	Carga de cordão pedra para pav. Poliédrico	Empresa Contratada
10	Extração, carga, transp., assentamento cordão lat. Pedra para pav. poliédrico	Empresa Contratada
11	Contenção lateral com solo local	Empresa Contratada
12	Fornecimento e plantio de erva cidreira para pav. poliédrico	Empresa Contratada

7 - PLANO DE APLICAÇÃO

Fases	Especificação	Valores (R\$)		
		SEAB	Município	Total
1	Licitação		-	
2	Contratação		-	
3	Fiscalização		-	
4	Placa de Obra	R\$ 967,50		R\$ 967,50
5	Escarificação e remoção do revestimento	R\$ 16.711,80		R\$ 16.711,80

5.

PREFEITURA MUNICIPAL DE JABOTI

ESTADO DO PARANÁ

CNPJ - 75.969.667/0001-04 - CEP - 84.930.000 - FONE FAX: (043) 3622-1122
Praça Minas Gerais, 175 - Paço Municipal - Jaboti - Paraná



	primário esp=20cm		
6	Regularização e Compactação do sub-leito (vias)	R\$ 51.528,05	R\$ 51.528,05
7	Colção de arenito e=15cm	R\$ 193.146,63	R\$ 193.146,63
8	Contenção lateral com solo local para pavimentação pedra irregular	R\$ 6.048,08	R\$ 6.048,08
9	Extração, carga preparo e assentamento de pedra irregular	R\$ 401.083,20	R\$ 401.083,20
10	Transporte comercial caminhão basculante 6m ³ pedra irregular DMT=30km	R\$ 24.023,21	R\$ 24.023,21
11	Rejuntamento em pó de pedra	R\$ 23.675,05	R\$ 23.675,05
12	Compactação de pavimentação pedra irregular	R\$ 8.912,96	R\$ 8.912,96
13	Cordão Lateral em concreto não estrutural 8x30cm, incluindo formas.	R\$ 64.493,48	R\$ 64.493,48
	Total	R\$ 790.589,96	R\$ 790.589,96

8 - CRONOGRAMA DE EXECUÇÃO

Atividades	Período de Execução	
	Início	Final
Licitação	12 /08/2014	22 /08/2014
Contratação	29 /08/2014	28 /04/2015
Fiscalização	29 /08/2014	15 /12/2015
Trecho 01	09 /09/2014	15 /12/2015

- ❖ Todas as atividades serão objeto de fiscalização da SEAB/DEAGRO.
- ❖ Para efeito de comprovação de execução parcial e/ou total da obra junto à fiscalização da SEAB/DEAGRO, será considerado o parâmetro de 500 metros por mês (1.500 metros / trimestre).

9 - CRONOGRAMA DE DESEMBOLSO - TRIMESTRAL

1. Concedente (Governo)					
1º TRIM.	2º TRIM.	3º TRIM.	4º TRIM.	5º TRIM.	6º TRIM.
R\$ 263.529,98	R\$ 263.529,38	263.529,38			
2. Proponente (Contrapartida)					
1º TRIM.	2º TRIM.	3º TRIM.	4º TRIM.	5º TRIM.	6º TRIM.

u.

PREFEITURA MUNICIPAL DE JABOTI

ESTADO DO PARANÁ

CNPJ - 75.969.667/0001-04 - CEP - 84.930.000 - FONE FAX: (043) 3622-1122
Praça Minas Gerais, 175 - Paço Municipal - Jaboti - Paraná



10. DECLARAÇÃO DO RESPONSÁVEL TÉCNICO PELA ELABORAÇÃO DO PLANO DE TRABALHO

O presente Plano de Trabalho foi por mim elaborado de acordo com as normas técnicas aplicáveis e está compatível com as prioridades de atendimento da agricultura familiar e com os recursos financeiros destinados pelo Projeto de Pavimentação Poliédrica de Estradas Rurais com Pedras Irregulares.



Nome:	CARLOS AVELINO DA SILVA	 Carlos Avelino da Silva Engenheiro Civil
Cargo:	ENGENHEIRO CIVIL	
N.º Registro Conselho de Classe:	CREA 101152/D-PR	
Local:	JABOTI	
Data:	23/09/2014	

11. DECLARAÇÃO DO MUNICÍPIO

Na qualidade de representante legal do MUNICÍPIO declaro, para fins de prova junto à SEAB, para os efeitos e sob as penas da lei, que inexistente qualquer débito em mora ou situação de inadimplência com o Tesouro Nacional ou qualquer órgão da Administração Pública Federal que impeça a transferência de recursos oriundos de dotações consignadas nos Orçamentos do Estado ou da União, na forma deste Plano de Trabalho.

Nome:	VANDERLEY DE SIQUEIRA E SILVA	 Assinatura
Cargo:	Prefeito Municipal	
CPF:	373.764.469-15	
Local:	JABOTI - PR.	
Data:	23/09/2014	

12- PARECER TÉCNICO E APROVAÇÃO DO NR/SEAB (CHEFE DO N.R. e FISCAL DO CONVÊNIO)

Cargo:	Chefe do Núcleo Regional da SEAB	 Assinatura
Nome:	JOSÉ ANTONIO GERVASIO	
CPF:		
Local:	JACAREZIMHO	
Data:	24/04/14	
Cargo:	Fiscal do Convênio *	 Assinatura
Nome:	Carlos Siqueira de Oliveira	
CPF:	676.545.339-34	
Local:	Jaboti - PR	
Data:	23/09/2014	

(*) Na impossibilidade do Fiscal do Convênio ser o representante do DEAGRO no N.R., indicar outro servidor habilitado.


NORBERTO AMACLETO ORTIGARA
Secretário de Estado

PREFEITURA MUNICIPAL DE JABOTI

ESTADO DO PARANÁ

CNPJ - 75.969.667/0001-04 - CEP - 84.930.000 - FONE FAX: (043) 3622-1122
Praça Minas Gerais, 175 - Paço Municipal - Jaboti - Paraná



RELATÓRIO TÉCNICO DE VISTORIA – RTV

PROGRAMA ESTRADAS DA INTEGRAÇÃO

PROJETO DE PAVIMENTAÇÃO POLIÉDRICA DE ESTRADAS RURAIS COM PEDRAS IRREGULARES

- a) MUNICÍPIO DE: JABOTI
- b) NR/SEAB DE: JACAREZINHO
- c) COMUNIDADE/LOCALIDADE: ÁGUA BRANCA
- d) MICROBACIA: ÁGUA BRANCA

TRECHO 1: JABOTI - ÁGUA BRANCA

1. CONDIÇÕES DA ESTRADA:

- 1.1. () Estrada Rural adequada e/ou readequada e/ou melhorada com boa conservação, com pontos críticos que não permitem o tráfego contínuo durante todos os meses do ano;
- 1.2. (x) Estrada Rural com segmentos críticos que não permitem o tráfego contínuo durante todos os meses do ano;
- 1.3. () Estrada Rural implantada, razoavelmente conservada, necessitando de práticas adequadas de conservação.
- 1.4. () Estrada Rural implantada, conservada, com práticas adequadas de conservação de solos e água.

2. INFORMAÇÕES INDIVIDUAIS DO TRECHO:

- 2.1. Coordenada inicial – UTM: X=594969.8410 ; Y=7375273.5290
- 2.2. Coordenada final – UTM: X=597677.4260; Y=7377207.3990
- 2.3. Comprimento: 3.979,00m
- 2.4. Largura atual e final a ser trabalhada: Atual 7,00 metros, final 7,00 metros

3. DIAGNÓSTICO DA SITUAÇÃO GERAL DA ESTRADA

O trecho a ser executado a pavimentação conta com 3.979,00 metros de extensão, largura útil de 7,00 metros e está localizado na zona rural do município de Jaboti onde liga o bairro da Água Branca à Cidade de Jaboti, sua condição atual é razoável haja vista que o município fez um trabalho de recuperação no início do ano porém encontra-se com diversas falhas no trecho devido instabilidade de clima e material de fácil erosão.

4. RECOMENDAÇÕES DE MEDIDAS TÉCNICAS PARA ASSEGURAR A CORRETA IMPLANTAÇÃO E DURABILIDADE DOS TRABALHOS A SEREM EXECUTADOS

- 4.1. Em todo o trecho há problemas de abaulamento da via, onde estão serão corrigidas com reperfilamento através de niveladora e também a implantação de cordões de concreto para estabilização das pedras assentadas.

5. SERVIÇOS COMPLEMENTARES (RELATAR SE NECESSÁRIO):

NÃO HÁ NECESSIDADE.

✓

PREFEITURA MUNICIPAL DE JABOTI

ESTADO DO PARANÁ

CNPJ - 75.969.667/0001-04 - CEP - 84.930.000 - FONE FAX: (043) 3622-1122
Praça Minas Gerais, 175 - Paço Municipal - Jaboti - Paraná



6. CROQUIS / MAPA DE LOCALIZAÇÃO / FOTOS DO TRECHO (ANEXAR):

Data: 23 / 09 / 2014

ENG. CIVIL CARLOS AVELINO DA SILVA
CREA N.º 101152/D-PR

De acordo do EMATER-Regional (nome e assinatura)
MAURÍCIO CASTRO ALVES