



**PLANO DE TRABALHO DO PROJETO DE PAVIMENTAÇÃO POLIÉDRICA DE
ESTRADAS RURAIS COM PEDRAS IRREGULARES
MUNICÍPIO: CORONEL VIVIDA - PR**

1. DADOS CADASTRAIS DO MUNICÍPIO

Município: CORONEL VIVIDA		CNPJ: 76.995.455/0001-56	
Endereço: PRAÇA ANGELO MEZZOMO, S/N			
UF: PARANÁ	CEP: 85550-000	Telefone: (46) 3232-8300	
Conta Corrente: nº 20.450-1	Banco: BANCO DO BRASIL	Agência: 2008	Praça de Pagamento: CORONEL VIVIDA - PR
Responsável: FRANK ARIEL SCHIAVINI			CPF: 938.311.109-72
CI/Órgão Expedidor:	Cargo: PREFEITO MUNICIPAL	Função: PREFEITO MUNICIPAL	

2. OUTROS PARTICIPES (se houver)

Nome:	CPF ou CNPJ:
Endereço:	CEP:

3. IDENTIFICAÇÃO DO OBJETO

Promover a pavimentação dos trechos das estradas rurais em consonância com as diretrizes do PROJETO DE PAVIMENTAÇÃO POLIÉDRICA NA ZONA RURAL DO MUNICÍPIO NOS TRECHOS DE: ACESSO A COMUNIDADE DE CARAVAGIO – “FINAL DA SERRA SAINDO DO BAIRRO SOL NASCENTE EM DIREÇÃO A COMUNIDADE DE CARAVAGIO” com 1.390,00m de comprimento e 6,00m de largura e área de 8.340,00m², E ACESSO A COMUNIDADE DE SÃO SEBASTIÃO – “ÁGUAS DO LAMBEDOR ATÉ COMUNIDADE DE SÃO SEBASTIÃO, em dois trechos, um com 2.273,00m de comprimento e 6,00m de largura e área de 13.638,00m² e outro com 337,00m de comprimento e 6,00m de largura e a área de 2.022,00m², totalizando 4 quilômetros de comprimento e 24.000m² de área a pavimentar;

3.1. QUADRO RESUMO (Totalização dos trechos indicados nos RTV's)

nº	Trecho (discriminado)	Coordenadas Geográficas		Extensão (Km)	Largura (m)	Área a ser pavimentada (m ²)
		Início	Término			
01	ACESSO A COMUNIDADE DE CARAVAGIO – “FINAL DA SERRA SAINDO DO BAIRRO SOL NASCENTE EM DIREÇÃO A COMUNIDADE DE CARAVAGIO”;	22j 343503,97m E 7121728,57m S	22j 343687,67m E 7120472,09m S	1.39	6,00	8.340,00
02	ACESSO A COMUNIDADE DE SÃO SEBASTIÃO – “ÁGUAS DO LAMBEDOR ATÉ COMUNIDADE DE SÃO SEBASTIÃO”	22j 342042,40m E 7115299,56m S	22j 341832,59m E 7113245,50m S	2.273	6,00	13.638,00



PREFEITURA MUNICIPAL DE CORONEL VIVIDA
ESTADO DO PARANÁ



03	ACESSO A COMUNIDADE DE SÃO SEBASTIÃO – “ÁGUAS DO LAMBEDOR ATÉ COMUNIDADE DE SÃO SEBASTIÃO”	22j 342100,73m E 7112844,92m S	22j 342285,19m E 7112569,73m S	0.337	6,00	2.022,00
TOTALIZAÇÃO				4	6,00	24.000,00

4. JUSTIFICATIVA

A malha viária do interior do município de Coronel Vivida ultrapassa os três mil quilômetros, ficando quase impossível o município conservar e manter todas as estradas durante o ano todo, necessitando de aporte financeiro do Governo Estadual para apoiar ações que visem a melhoria das condições de trafegabilidade nas estradas rurais, reduzindo custos de manutenção. O escoamento da produção requer agilidade no transporte e na colheita e trafegar por estradas mal conservadas dificulta o transporte da safra agrícola. Com a pavimentação destes trechos estaremos dando importante passo para a celeridade no escoamento da safra, mais segurança aos usuários, redução significativa dos custos de manutenção. Este projeto visa atingir a todas as famílias de pequenos agricultores familiares residentes nas localidades beneficiadas. Neste projeto estaremos beneficiando 10 (dez) comunidades, a saber: SÃO SEBASTIÃO, BARRA DO GIGANTE, CRISTO REI, SÃO PEDRO DA LINHA CARON, ÁGUAS DO LAMBEDOR, SANTA LÚCIA, ALTO SANTA LÚCIA, SÃO CRISTÓVÃO, CARAVAGIO E ALTO CARAVAGIO, totalizando 300 famílias de agricultores que utilizam estes trechos para escoamento da safra agrícola, transporte escolar, deslocamento para unidades de saúde, entrega do leite e outras necessidades das famílias. TRECHOS DE: ACESSO A COMUNIDADE DE CARAVAGIO – “FINAL DA SERRA SAINDO DO BAIRRO SOL NASCENTE EM DIREÇÃO A COMUNIDADE DE CARAVAGIO” com 1.390,00m de comprimento e 6,00m de largura e área de 8.340,00m², E ACESSO A COMUNIDADE DE SÃO SEBASTIÃO – “ÁGUAS DO LAMBEDOR ATÉ COMUNIDADE DE SÃO SEBASTIÃO”, em dois trechos, um com 2.273,00m de comprimento e 6,00m de largura e área de 13.638,00m² e outro com 337,00m de comprimento e 6,00m de largura e a área de 2.022,00m², totalizando 4 quilômetros de comprimento e 24.000m² de área a pavimentar;

5. BENEFICIÁRIOS

Descrição	N.º Total (Diretos)
1 - Número de comunidades atendidas	10
2 - Número de agricultores	1.200

Nome das Comunidades atendidas: SÃO SEBASTIÃO, BARRA DO GIGANTE, CRISTO REI, SÃO PEDRO DA LINHA CARON, ÁGUAS DO LAMBEDOR, SANTA LÚCIA, ALTO SANTA LÚCIA, SÃO CRISTÓVÃO, CARAVAGIO E ALTO CARAVAGIO.



6. FASES DA IMPLANTAÇÃO

Fases	Especificação	Responsável
1	Licitação	Município
2	Contratação	Município
3	Fiscalização	Município
4	Extração, carga, transporte, preparo e assentamento do poliedro	Empresa Contratada
5	Colchão de argila para pavimento poliedro	Empresa Contratada
6	Enchimento com argila pavimento poliedro	Empresa Contratada
7	Compactação de pavimentação poliédrica	Município
10	Extração, carga, transp., assentamento cordão lat. Pedra para pav. poliédrico	Empresa Contratada
11	Contenção lateral com solo local	Empresa Contratada
12	Fornecimento e plantio de erva cidreira para pav. poliédrico	Empresa Contratada

7 - PLANO DE APLICAÇÃO

Fases	Especificação	Valores (R\$)		
		SEAB	Município	Total
1	Licitação		-	
2	Contratação		-	
3	Fiscalização		-	
4	Extração, carga, transp. Preparo e assent. do poliedro	389.280,00	0,00	389.280,00
5	Colchão de Argila para pavimento poliedro	74.572,80	0,00	74.572,80
6	Enchimento c/ argila pavimento poliedro	17.040,00	0,00	17.040,00
7	Compactação de pavimentação poliédrico	-	-	-
10	Extração, carga, transp. Assent. Cordão lat. Pedra p/ pav. Poliédrico	59.120,00	0,00	59.120,00
11	Contenção Lateral com solo local	4.440,00	0,00	4.440,00
12	Fornecimento e plantio de erva cidreira p/ pav. Poliédrico	1.120,00	0,00	1.120,00
	Total	545.572,80	0,00	545.572,80



8 - CRONOGRAMA DE EXECUÇÃO

Atividades	Período de Execução	
	Início	Final
Licitação	01/10/2013	31/10/2013
Contratação	01/11/2013	05/11/2013
Fiscalização	13/10/2014	05/12/2015
Trecho 01	13/10/2014	15/06/2017
Trecho 02	13/10/2014	15/12/2016
Trecho 03	13/10/2014	15/12/2016


- ❖ Todas as atividades serão objeto de fiscalização da SEAB/DEAGRO.
- ❖ Para efeito de comprovação de execução parcial e/ou total da obra junto à fiscalização da SEAB/DEAGRO, será considerado o parâmetro de 500 metros por mês (1.500 metros / trimestre).

9 - CRONOGRAMA DE DESEMBOLSO – TRIMESTRAL

1. Concedente (Governo)					
1º TRIM.	2º TRIM.	3º TRIM.	4º TRIM.	5º TRIM.	6º TRIM.
R\$ 136.393,20	R\$ 136.393,20	R\$ 136.393,20	R\$ 136.393,20	0,00	0,00
2. Proponente (Contrapartida)					
1º TRIM.	2º TRIM.	3º TRIM.	4º TRIM.	5º TRIM.	6º TRIM.
0,00	0,00	0,00	0,00	0,00	0,00

10. DECLARAÇÃO DO RESPONSÁVEL TÉCNICO PELA ELABORAÇÃO DO PLANO DE TRABALHO


O presente Plano de Trabalho foi por mim elaborado de acordo com as normas técnicas aplicáveis e está compatível com as prioridades de atendimento da agricultura familiar e com os recursos financeiros destinados pelo Projeto de Pavimentação Poliédrica de Estradas Rurais com Pedras Irregulares.

Nome:	Euclides Luiz Weeis	
Cargo:	Engenheiro Civil	
N.º Registro Conselho de Classe:	PR-18.913/D	
Local: Coronel Vivida	Praça Angelo Mezzomo, s/n	
Data:	10 de setembro de 2015	
		Assinatura




11. DECLARAÇÃO DO MUNICÍPIO


Na qualidade de representante legal do MUNICÍPIO declaro, para fins de prova junto à SEAB, para os efeitos e sob as penas da lei, que inexistente qualquer débito em mora ou situação de inadimplência com o Tesouro Nacional ou qualquer órgão da Administração Pública Federal que impeça a transferência de recursos oriundos de dotações consignadas nos Orçamentos do Estado ou da União, na forma deste Plano de Trabalho.

Nome:	Frank Ariel Schiavini	 Assinatura
Cargo:	Prefeito Municipal	
CPF:	938.311.109-72	
Local:	Coronel Vivida - PR	
Data:	10 de setembro de 2015	

12- PARECER TÉCNICO E APROVAÇÃO DO NR/SEAB (CHEFE DO N.R. e FISCAL DO CONVÊNIO)

Somos favoráveis ao atendimento solicitado pois, objetiva a recuperação e principalmente a manutenção das estradas rurais através do uso de pedras irregulares, alternativa esta que proporcionará uma trafegabilidade permanente com custos compatíveis, além da importância econômica, social e ambiental que este tipo de obra representa para o município e região.

Cargo:	Chefe do Núcleo Regional da SEAB	 Assinatura
Nome:	IVANO LUIZ CARNIEL	
CPF:	717.926.869-00	
Local:	Pato Branco	
Data:	10 de setembro de 2015	

Cargo:	Fiscal do Convênio	 Assinatura
Nome:	Antonio Celso Carraro	
CPF:	211.906.749-04	
Local:	Pato Branco	
Data:	10 de setembro de 2015	

