



**PLANO DE TRABALHO DO PROJETO DE PAVIMENTAÇÃO POLIÉDRICA DE  
ESTRADAS RURAIS COM PEDRAS IRREGULARES  
MUNICÍPIO: CORONEL VIVIDA - PR**

**1. DADOS CADASTRAIS DO MUNICÍPIO**

Município: CORONEL VIVIDA		CNPJ: 76.995.455/0001-56	
Endereço: PRAÇA ANGELO MEZZOMO, S/N			
UF: PARANÁ	CEP: 85550-000	Telefone: (46) 3232-8300	
Conta Corrente: nº 20.450-1	Banco: BANCO DO BRASIL	Agência: 2008	Praça de Pagamento: CORONEL VIVIDA - PR
Responsável: FRANK ARIEL SCHIAVINI			CPF: 938.311.109-72
Cl/Órgão Expedidor:	Cargo: PREFEITO MUNICIPAL	Função: PREFEITO MUNICIPAL	

**2. OUTROS PARTICIPES (se houver)**

Nome:	CPF ou CNPJ:
Endereço:	CEP:

**3. IDENTIFICAÇÃO DO OBJETO**

Promover a pavimentação dos trechos das estradas rurais em consonância com as diretrizes do PROJETO DE PAVIMENTAÇÃO POLIÉDRICA NA ZONA RURAL DO MUNICÍPIO NOS TRECHOS DE: ACESSO A COMUNIDADE DE CARAVAGIO – “FINAL DA SERRA SAINDO DO BAIRRO SOL NASCENTE EM DIREÇÃO A COMUNIDADE DE CARAVAGIO” com 1.390,00m de comprimento e 6,00m de largura e área de 8.340,00m<sup>2</sup>, E ACESSO A COMUNIDADE DE SÃO SEBASTIÃO – “ÁGUAS DO LAMBEDOR ATÉ COMUNIDADE DE SÃO SEBASTIÃO”, em dois trechos, um com 2.273,00m de comprimento e 6,00m de largura e área de 13.638,00m<sup>2</sup> e outro com 337,00m de comprimento e 6,00m de largura e a área de 2.022,00m<sup>2</sup>, totalizando 4 quilômetros de comprimento e 24.000m<sup>2</sup> de área a pavimentar;

**3.1. QUADRO RESUMO (Totalização dos trechos indicados nos RTV's)**

nº	Trecho (discriminado)	Coordenadas Geográficas		Extensão (Km)	Largura (m)	Área a ser pavimentada (m <sup>2</sup> )
		Início	Término			
01	ACESSO A COMUNIDADE DE CARAVAGIO – “FINAL DA SERRA SAINDO DO BAIRRO SOL NASCENTE EM DIREÇÃO A COMUNIDADE DE CARAVAGIO”;	22j 343503,97m E 7121728,57m S	22j 343687,67m E 7120472,09m S	1.39	6,00	8.340,00
02	ACESSO A COMUNIDADE DE SÃO SEBASTIÃO – “ÁGUAS DO LAMBEDOR ATÉ COMUNIDADE DE SÃO SEBASTIÃO”	22j 342042,40m E 7115299,56m S	22j 341832,59m E 7113245,50m S	2.273	6,00	13.638,00



**PREFEITURA MUNICIPAL DE CORONEL VIVIDA**  
**ESTADO DO PARANÁ**



03	ACESSO A COMUNIDADE DE SÃO SEBASTIÃO – “ÁGUAS DO LAMBEDOR ATÉ COMUNIDADE DE SÃO SEBASTIÃO”	22j 342100,73m E 7112844,92m S	22j 342285,19m E 7112569,73m S	0.337	6,00	2.022,00
<b>TOTALIZAÇÃO</b>				<b>4</b>	<b>6,00</b>	<b>24.000,00</b>

#### 4. JUSTIFICATIVA

A malha viária do interior do município de Coronel Vivida ultrapassa os três mil quilômetros, ficando quase impossível o município conservar e manter todas as estradas durante o ano todo, necessitando de aporte financeiro do Governo Estadual para apoiar ações que visem a melhoria das condições de trafegabilidade nas estradas rurais, reduzindo custos de manutenção. O escoamento da produção requer agilidade no transporte e na colheita e trafegar por estradas mal conservadas dificulta o transporte da safra agrícola. Com a pavimentação destes trechos estaremos dando importante passo para a celeridade no escoamento da safra, mais segurança aos usuários, redução significativa dos custos de manutenção. Este projeto visa atingir a todas as famílias de pequenos agricultores familiares residentes nas localidades beneficiadas. Neste projeto estaremos beneficiando 10 (dez) comunidades, a saber: SÃO SEBASTIÃO, BARRA DO GIGANTE, CRISTO REI, SÃO PEDRO DA LINHA CARON, ÁGUAS DO LAMBEDOR, SANTA LÚCIA, ALTO SANTA LÚCIA, SÃO CRISTÓVÃO, CARAVAGIO E ALTO CARAVAGIO, totalizando 300 famílias de agricultores que utilizam estes trechos para escoamento da safra agrícola, transporte escolar, deslocamento para unidades de saúde, entrega do leite e outras necessidades das famílias. TRECHOS DE: ACESSO A COMUNIDADE DE CARAVAGIO – “FINAL DA SERRA SAINDO DO BAIRRO SOL NASCENTE EM DIREÇÃO A COMUNIDADE DE CARAVAGIO” com 1.390,00m de comprimento e 6,00m de largura e área de 8.340,00m<sup>2</sup>, E ACESSO A COMUNIDADE DE SÃO SEBASTIÃO – “ÁGUAS DO LAMBEDOR ATÉ COMUNIDADE DE SÃO SEBASTIÃO”, em dois trechos, um com 2.273,00m de comprimento e 6,00m de largura e área de 13.638,00m<sup>2</sup> e outro com 337,00m de comprimento e 6,00m de largura e a área de 2.022,00m<sup>2</sup>, totalizando 4 quilômetros de comprimento e 24.000m<sup>2</sup> de área a pavimentar;

#### 5. BENEFICIÁRIOS

Descrição	N.º Total (Diretos)
1 - Número de comunidades atendidas	10
2 - Número de agricultores	1.200

**Nome das Comunidades atendidas: SÃO SEBASTIÃO, BARRA DO GIGANTE, CRISTO REI, SÃO PEDRO DA LINHA CARON, ÁGUAS DO LAMBEDOR, SANTA LÚCIA, ALTO SANTA LÚCIA, SÃO CRISTÓVÃO, CARAVAGIO E ALTO CARAVAGIO.**



## 6. FASES DA IMPLANTAÇÃO

Fases	Especificação	Responsável
1	Licitação	Município
2	Contratação	Município
3	Fiscalização	Município
4	Extração, carga, transporte, preparo e assentamento do poliedro	Empresa Contratada
5	Colchão de argila para pavimento poliedro	Empresa Contratada
6	Enchimento com argila pavimento poliedro	Empresa Contratada
7	Compactação de pavimentação poliédrica	Município
10	Extração, carga, transp., assentamento cordão lat. Pedra para pav. poliédrico	Empresa Contratada
11	Contenção lateral com solo local	Empresa Contratada
12	Fornecimento e plantio de erva cidreira para pav. poliédrico	Empresa Contratada

## 7 - PLANO DE APLICAÇÃO

Fases	Especificação	Valores (R\$)		
		SEAB	Município	Total
1	Licitação		-	
2	Contratação		-	
3	Fiscalização		-	
4	Extração, carga, transp. Preparo e assent. do poliedro	389.280,00	0,00	389.280,00
5	Colchão de Argila para pavimento poliedro	74.572,80	0,00	74.572,80
6	Enchimento c/ argila pavimento poliedro	17.040,00	0,00	17.040,00
7	Compactação de pavimentação poliédrico	-	-	-
10	Extração, carga, transp. Assent. Cordão lat. Pedra p/ pav. Poliédrico	59.120,00	0,00	59.120,00
11	Contenção Lateral com solo local	4.440,00	0,00	4.440,00
12	Fornecimento e plantio de erva cidreira p/ pav. Poliédrico	1.120,00	0,00	1.120,00
	<b>Total</b>	<b>545.572,80</b>	<b>0,00</b>	<b>545.572,80</b>



### 8 - CRONOGRAMA DE EXECUÇÃO

Atividades	Período de Execução	
	Início	Final
Licitação	01/10/2013	31/10/2013
Contratação	01/11/2013	05/11/2013
Fiscalização	13/10/2014	05/12/2015
Trecho 01	13/10/2014	05/12/2015
Trecho 02	13/10/2014	05/12/2015
Trecho 03	13/10/2014	05/12/2015


- ❖ Todas as atividades serão objeto de fiscalização da SEAB/DEAGRO.
- ❖ Para efeito de comprovação de execução parcial e/ou total da obra junto à fiscalização da SEAB/DEAGRO, será considerado o parâmetro de 500 metros por mês (1.500 metros / trimestre).

### 9 - CRONOGRAMA DE DESEMBOLSO – TRIMESTRAL

1. Concedente (Governo)					
1º TRIM.	2º TRIM.	3º TRIM.	4º TRIM.	5º TRIM.	6º TRIM.
R\$ 136.393,20	R\$ 136.393,20	R\$ 136.393,20	R\$ 136.393,20	0,00	0,00
2. Proponente (Contrapartida)					
1º TRIM.	2º TRIM.	3º TRIM.	4º TRIM.	5º TRIM.	6º TRIM.
0,00	0,00	0,00	0,00	0,00	0,00

### 10. DECLARAÇÃO DO RESPONSÁVEL TÉCNICO PELA ELABORAÇÃO DO PLANO DE TRABALHO


O presente Plano de Trabalho foi por mim elaborado de acordo com as normas técnicas aplicáveis e está compatível com as prioridades de atendimento da agricultura familiar e com os recursos financeiros destinados pelo Projeto de Pavimentação Poliédrica de Estradas Rurais com Pedras Irregulares.

Nome:	Euclides Luiz Weeis	
Cargo:	Engenheiro Civil	
N.º Registro Conselho de Classe:	PR-18.913/D	
Local: Coronel Vivida	Praça Angelo Mezzomo, s/n	
Data: 03/10/2014	13 de outubro de 2014	
		Assinatura




### 11. DECLARAÇÃO DO MUNICÍPIO


Na qualidade de representante legal do MUNICÍPIO declaro, para fins de prova junto à SEAB, para os efeitos e sob as penas da lei, que inexistente qualquer débito em mora ou situação de inadimplência com o Tesouro Nacional ou qualquer órgão da Administração Pública Federal que impeça a transferência de recursos oriundos de dotações consignadas nos Orçamentos do Estado ou da União, na forma deste Plano de Trabalho.


Nome:	Frank Ariel Schiavini	 Assinatura
Cargo:	Prefeito Municipal	
CPF:	938.311.109-72	
Local:	Coronel Vivida - PR	
Data:	13 de outubro de 2014	

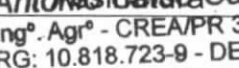
### 12- PARECER TÉCNICO E APROVAÇÃO DO NR/SEAB (CHEFE DO N.R. e FISCAL DO CONVÊNIO)

Somos favoráveis ao atendimento solicitado pois, objetiva a recuperação e principalmente a manutenção das estradas rurais através do uso de pedras irregulares, alternativa esta que proporcionará uma trafegabilidade permanente com custos compatíveis, além da importância econômica, social e ambiental que este tipo de obra representa para o município e região.

Cargo:	Chefe do Núcleo Regional da SEAB	 Assinatura
Nome:	Juhil Martins de Oliveira	
CPF:	157.064279-68	
Local:	Pato Branco	
Data:	13 de outubro de 2014	

Cargo:	Fiscal do Convênio	 Antonio Celso Carraro Eng.º Agr.º - CREA/PR 35258/D RG: 10.818.723-9 - DEAGRO N.R. Pato Branco
Nome:	Antonio Celso Carraro	
CPF:	211.906.749-04	
Local:	Pato Branco	
Data:	13 de outubro de 2014	

  
NORBERTO ANACLETO ORTIGARA  
Secretário de Estado

  
Antonio Celso Carraro  
Eng.º Agr.º - CREA/PR 35258/D  
RG: 10.818.723-9 - DEAGRO  
N.R. Pato Branco

