



**Município de Santo Antonio do Sudoeste**  
**Estado do Paraná**

CNPJ: 75.927.582/0001-55  
Avenida Brasil, 621 – Centro – Fone: 46 3563 8000  
E-mail: planejamento@pmsas.pr.gov.br



**ANEXO 2 – PLANO DE TRABALHO**

<b>PLANO DE TRABALHO DO PROJETO DE PAVIMENTAÇÃO POLIÉDRICA DE ESTRADAS RURAIS COM PEDRAS IRREGULARES (Protocolo 12.032.939-1)</b>			
<b>MUNICÍPIO: SANTO ANTONIO DO SUDOESTE</b>			
<b>1. DADOS CADASTRAIS DO MUNICÍPIO</b>			
Município: SANTO ANTONIO DO SUDOESTE		CNPJ: 75.927.582/0001-55	
UF: PR	CEP: 85.710-000	Telefone: (46) 3563 8000	
Conta Corrente: nº 20-9 OP 0006	Banco: CAIXA	Agência: 4692	Praça de Pagamento: Santo Antonio do Sudoeste
Responsável: RICARDO ANTONIO ORTIÑA			CPF: 020.697.089-77
CI/Órgão Expedidor: 6.263.201-1 SSP-PR	Cargo: EXECUTIVO		Função: PREFEITO

<b>2. OUTROS PARTICIPANTES (se houver)</b>	
Nome:	CPF ou CNPJ:
Endereço:	CEP:

**3. IDENTIFICAÇÃO DO OBJETO**

Promover a pavimentação do(s) trecho(s) da(s) estrada(s) rural (i)s em consonância com as diretrizes do projeto de recuperação da trafegabilidade de estradas rurais, num total de 04 quilômetros e 24.036,00 m<sup>2</sup>.

**3.1 QUADRO RESUMO (totalização dos trechos indicados no RTV)**

Nº	Trecho	Coordenadas Geográficas		Extens. (km)	Largura (m)	Área a ser pavimentada (m <sup>2</sup> )
		Início	Término			
1	Km10 à Santa Isabel	26°03'23,21"S 53°39'03,65"O	26°03'46,93"S 53°37'18,30"O	4,006	6,00	24.036,00
<b>Totalização</b>				<b>4,006</b>		<b>24.036,00</b>

**4. JUSTIFICATIVA**

O Município de Santo Antonio do Sudoeste, fundado em 14 de novembro de 1951, é geograficamente onde tem início o Estado do Paraná. Conta com uma população de 18.893 habitantes (IBGE/2010), localizado no extremo Sudoeste do Estado, faz divisa com a República Argentina.

*[Handwritten signatures]*




## Município de Santo Antonio do Sudoeste

### Estado do Paraná

CNPJ: 75.927.582/0001-55

Avenida Brasil, 621 – Centro – Fone: 46 3563 8000

E-mail: planejamento@pmsas.pr.gov.br



Por esta característica e conter o maior número de habitantes nesta regional de Fronteira seca, é conhecida como “CAPITAL DA FRONTEIRA”.

Sua economia é embasada na agricultura, indústria e comércio local. Na produção agrícola, tem como principais produtos de cultivo: o feijão, mandioca, milho, soja, trigo e laranja, leite e mel. Na pecuária, a avicultura é a principal atividade, seguida da bovinocultura e suinocultura. Na indústria de transformação, é considerado um polo de abrangência também de empresas de alimentação. Possui também a localização dos Marcos da Demarcação das Fronteiras Brasil-Argentina, datadas de 1903.

A referida estrada está recebendo pavimentação poliédrica em dois trechos inicial, 4 km, sequencial 5,1 km, faz parte do eixo central de escoamento produtivo e liga a área urbana a dois distritos (km 10 a Nova Riqueza) localidades que concentram núcleos educacionais com escolas municipais e estaduais e de Saúde com duas Unidades Básicas de Saúde.

A área compreende a maior concentração populacional rural em virtude de grande número de famílias em pequenas propriedades gerando a produção de grãos, fumo, leite e aves.

Esta proposta vai ao encontro de ampliar a área pavimentada, fortalecer a qualidade de escoamento de produção com o melhoramento do tráfego e assim gerar condições especiais de permanência do homem no campo evitando o êxodo rural, gerando problemas sociais graves.

### 5. BENEFICIÁRIOS

Descrição	Nº total (Diretos)
1 – Número de comunidades atendidas	08
2 – Número de agricultores	900

**Nome das Comunidades atendidas: Cerro Negro, Km 10, Santa Isabel, Nova Riqueza, Sergio de Lima, Rio Verde, Jabuti e Sanga Alegre.**

### 6. FASES DA IMPLANTAÇÃO

Fases	Especificação	Responsável
1	Licitação	Município
2	Contratação	Município
3	Fiscalização	Município
4	Placa de sinalização c/ película refletiva	Empresa Contratada
5	Suporte de madeira 3”x3” p/ placa de sinalização	Empresa Contratada
6	Colchão de argila p/ pav. Poliédrico	Empresa Contratada
7	Escarificação, regularização compac. Subleito	Empresa Contratada
8	Extração, carga, transp. Assent. Cordão lat. Pedra p/	Empresa Contratada

13



**Município de Santo Antonio do Sudoeste**  
**Estado do Paraná**

CNPJ: 75.927.582/0001-55  
Avenida Brasil, 621 – Centro – Fone: 46 3563 8000  
E-mail: planejamento@pmsas.pr.gov.br



	pedra p/ pav. Poliédrico	
9	Extração, carga, transp.. preparo e assentamento	Empresa Contratada
10	Enchimento c/ argila p/ pav. Poliédrico	Empresa Contratada
11	Compactação de pavimento poliédrico	Empresa Contratada
12	Contenção lateral c/ solo local p/ pav. Poliédrico	Empresa Contratada
13	Enleivamento da contenção lateral	Empresa Contratada

### 7. PLANO DE APLICAÇÃO


Fases	Especificação	Valores (R\$)		
		SEAB	Município	Total
1	Licitação		-	
2	Contratação		-	
3	Fiscalização		-	
4	Placa de sinalização c/ película refletiva	R\$ 1.776,48	<b>RS 0,00</b>	R\$ 1.776,48
5	Suporte de madeira 3"x3" p/ placa de sinalização	R\$ 344,36	<b>RS 0,00</b>	R\$ 344,36
6	Colchão de argila p/ pav. Poliédrico	R\$ 81.722,40	<b>RS 0,00</b>	R\$ 81.722,40
7	Escarificação, regularização compac. Subleito	R\$ 53.600,28	<b>RS 0,00</b>	R\$ 53.600,28
8	Extração, carga, transp. Assent. Cordão lat. Pedra p/ pedra p/ pav. Poliédrico	R\$ 65.137,56	<b>RS 0,00</b>	R\$ 65.137,56
9	Extração, carga, transp.. preparo e assentamento	R\$ 407.362,13	<b>RS 0,00</b>	R\$ 407.362,13
10	Enchimento c/ argila p/ pav. Poliédrico	R\$ 58.888,20	<b>RS 0,00</b>	R\$ 58.888,20
11	Compactação de pavimento poliédrico	R\$ 8.652,32	<b>RS 0,00</b>	R\$ 8.652,32
12	Contenção lateral c/ solo local p/	R\$ 8.893,32	<b>RS 0,00</b>	R\$ 8.893,32

*[Handwritten signature]*



**Município de Santo Antonio do Sudoeste**  
**Estado do Paraná**

CNPJ: 75.927.582/0001-55  
Avenida Brasil, 621 – Centro – Fone: 46 3563 8000  
E-mail: planejamento@pmsas.pr.gov.br



	pav. Poliédrico			
13	Enleivamento da contenção lateral	R\$ 44.162,14	<b>RS 0,00</b>	R\$ 44.162,14
<b>Total</b>		R\$ 730.539,83	<b>RS 0,00</b>	R\$ 730.539,83

## 8. CRONOGRAMA DE EXECUÇÃO

Atividades	Período de execução	
	Início	final
Licitação	01/10/2013	30/11/2013
Contratação	05/11/2013	10/11/2013
Fiscalização	20/11/2013	30/06/2016
Trecho 01	01/10/2013	30/06/2016


- ❖ Todas as atividades serão objeto de fiscalização da SEAB/DEAGRO.
- ❖ Para efeito de comprovação de execução parcial e/ou total da obra junto a fiscalização da SEAB/DEAGRO, será considerado o parâmetro de 500 metros por mês (1.500 metros/trimestre).

## 9. CRONOGRAMA DE DESEMBOLSO – TRIMESTRAL

1. Concedente (Governos)					
1º TRIM.	2º TRIM.	3º TRIM.	4º TRIM.	5º TRIM.	6º TRIM.
R\$ 241.078,14	R\$ 244.730,84	R\$ 244.730,84	R\$ 0,00	R\$ 0,00	R\$ 0,00
2. Proponente (Contrapartida)					
1º TRIM.	2º TRIM.	3º TRIM.	4º TRIM.	5º TRIM.	6º TRIM.
R\$ 0,00	R\$ 0,00	R\$ 0,00	R\$ 0,00	R\$ 0,00	R\$ 0,00

## 10. DECLARAÇÃO DO RESPONSÁVEL TÉCNICO PELA ELABORAÇÃO DO PLANO DE TRABALHO

O presente Plano de Trabalho foi por mim elaborado de acordo com as normas técnicas aplicáveis e está compatível com as prioridades de atendimento da agricultura familiar e com os recursos financeiros destinados pelo Projeto de Pavimentação Poliédrica de Estradas Rurais com Pedras Irregulares.

Nome:	FELIPE ANDRADE BLICK	 Assinatura
Cargo:	ENGENHEIRO CIVIL	
Nº Registro Conselho de Classe	CREA – PR: SC – 1192846/D	
Local:	SANTO ANT. DO SUD.	
Data:	03 DE SETEMBRO DE 2015	




## Município de Santo Antonio do Sudoeste

### Estado do Paraná

CNPJ: 75.927.582/0001-55

Avenida Brasil, 621 - Centro - Fone: 46 3563 8000

E-mail: planejamento@pmsas.pr.gov.br



### 11. DECLARAÇÃO DO MUNICÍPIO

Na qualidade de representante legal do MUNICÍPIO declaro, para fins de prova junto à SEAB, para os efeitos e sob as penas da lei, que inexistente qualquer débito em mora ou situação de inadimplência com o Tesouro Nacional ou qualquer órgão da Administração Pública Federal que impeça a transferência de recursos oriundos de dotações consignadas nos Orçamentos do Estado ou da União, na forma deste Plano de Trabalho.

Nome:	RICARDO ANTONIO ORTIÑA
Cargo	Prefeito municipal
CPF	020.697.089-77
Local	SANTO ANTONIO DO SUDOESTE/PR
Data	03 DE SETEMBRO DE 2015

  
Ricardo Antonio Ortina  
Prefeito Municipal  
020.697.089-77

### 12 . PARECER TÉCNICO E APROVAÇÃO DO NR/SEAB (CHEFE DO N.R. E FISCAL DO CONVÊNIO)

APROVAMOS, PARA OS DEVIDOS FINS , ESTE PLANO DE TRABALHO POR ENCONTRAR-SE EM CONFORMIDADE COM AS DIRETRIZES DO PROJETO DE PAVIMENTAÇÃO POLIÉDRICA DE ESTRADAS RURAIS COM PEDRAS IRREGULARES, ESTANDO APTO PARA SUA EFETIVAÇÃO VIA TERMO ADITIVO

Cargo	Chefe do Núcleo Regional SEAB
Nome:	Neri Munaro
CPF	200.575.630-04
Local	Francisco Beltrão
Data	14.09.2015

NERI MUNARO  
RG 1.808.661  
Eng. Agrônomo  
Chefe N. Reg. SEAB

Cargo	Fiscal do Convênio*
Nome:	José Jurandyr I. da Veiga
CPF	257.406.520-49
Local	Francisco Beltrão
Data	14.09.2015

José Jurandyr I. da Veiga  
SEAB/DEAGRO  
UTR - Francisco Beltrão

José Jurandyr I. da Veiga  
SEAB/DEAGRO  
UTR - Francisco Beltrão

  
NORBERTO ANACLETO ORTIGA  
Secretário de Estado