



Município de Santo Antonio do Sudoeste Estado do Paraná

CNPJ: 75.927.582/0001-55
Avenida Brasil, 621 – Centro – Fone: 46 3563 8000
E-mail: planejamento@pmsas.pr.gov.br



ANEXO 2 – PLANO DE TRABALHO

PLANO DE TRABALHO DO PROJETO DE PAVIMENTAÇÃO POLIÉDRICA DE ESTRADAS RURAIS COM PEDRAS IRREGULARES (Protocolo 12.032.939-1) MUNICÍPIO: SANTO ANTONIO DO SUDOESTE			
1. DADOS CADASTRAIS DO MUNICÍPIO			
Município: SANTO ANTONIO DO SUDOESTE		CNPJ: 75.927.582/0001-55	
UF: PR	CEP: 85.710-000	Telefone: (46) 3563 8000	
Conta Corrente: nº 20-9 OP 0006	Banco: CAIXA	Agência: 4692	Praça de Pagamento: Santo Antonio do Sudoeste
Responsável: RICARDO ANTONIO ORTIÑA		CPF: 020.697.089-77	
CI/Órgão Expedidor: 6.263.201-1 SSP-PR	Cargo: EXECUTIVO	Função: PREFEITO	

2. OUTROS PARTICIPANTES (se houver)	
Nome:	CPF ou CNPJ:
Endereço:	CEP:

3. IDENTIFICAÇÃO DO OBJETO

Promover a pavimentação do(s) trecho(s) da(s) estrada(s) rural (i)s em consonância com as diretrizes do projeto de recuperação da trafegabilidade de estradas rurais, num total de 04 quilômetros e 24.036,00 m².

3.1 QUADRO RESUMO (totalização dos trechos indicados no RTV)

Nº	Trecho	Coordenadas Geográficas		Extens. (km)	Largura (m)	Area a ser pavimentada (m ²)
		Início	Término			
1	Km10 à Santa Isabel	26°03'23,21"S 53°39'03,65"O	26°03'46,93"S 53°37'18,30"O	4,006	6,00	24.036,00
Totalização				4,006		24.036,00

4. JUSTIFICATIVA

O Município de Santo Antonio do Sudoeste, fundado em 14 de novembro de 1951, é geograficamente onde tem início o Estado do Paraná. Conta com uma população de 18.893 habitantes (IBGE/2010), localizado no extremo Sudoeste do Estado, faz divisa com a República Argentina.




Município de Santo Antonio do Sudoeste Estado do Paraná

CNPJ: 75.927.582/0001-55

Avenida Brasil, 621 – Centro – Fone: 46 3563 8000

E-mail: planejamento@pmsas.pr.gov.br



Por esta característica e conter o maior número de habitantes nesta regional de Fronteira seca, é conhecida como “CAPITAL DA FRONTEIRA”.

Sua economia é embasada na agricultura, indústria e comércio local. Na produção agrícola, tem como principais produtos de cultivo: o feijão, mandioca, milho, soja, trigo e laranja, leite e mel. Na pecuária, a avicultura é a principal atividade, seguida da bovinocultura e suinocultura. Na indústria de transformação, é considerado um polo de abrangência também de empresas de alimentação. Possui também a localização dos Marcos da Demarcação das Fronteiras Brasil-Argentina, datadas de 1903.

A referida estrada está recebendo pavimentação poliédrica em dois trechos inicial, 4 km, sequencial 5,1 km, faz parte do eixo central de escoamento produtivo e liga a área urbana a dois distritos (km 10 a Nova Riqueza) localidades que concentram núcleos educacionais com escolas municipais e estaduais e de Saúde com duas Unidades Básicas de Saúde.

A área compreende a maior concentração populacional rural em virtude de grande número de famílias em pequenas propriedades gerando a produção de grãos, fumo, leite e aves.

Esta proposta vai ao encontro de ampliar a área pavimentada, fortalecer a qualidade de escoamento de produção com o melhoramento do tráfego e assim gerar condições especiais de permanência do homem no campo evitando o êxodo rural, gerando problemas sociais graves.

5. BENEFICIÁRIOS

Descrição	Nº total (Diretos)
1 – Número de comunidades atendidas	08
2 – Número de agricultores	900

Nome das Comunidades atendidas: Cerro Negro, Km 10, Santa Isabel, Nova Riqueza, Sergio de Lima, Rio Verde, Jabuti e Sanga Alegre.


6. FASES DA IMPLANTAÇÃO

Fases	Especificação	Responsável
1	Licitação	Município
2	Contratação	Município
3	Fiscalização	Município
4	Placa de sinalização c/ película refletiva	Empresa Contratada
5	Suporte de madeira 3”x3” p/ placa de sinalização	Empresa Contratada
6	Colchão de argila p/ pav. Poliédrico	Empresa Contratada
7	Escarificação, regularização compac. Subleito	Empresa Contratada
8	Extração, carga, transp. Assent. Cordão lat. Pedra p/	Empresa Contratada



Município de Santo Antonio do Sudoeste
Estado do Paraná

CNPJ: 75.927.582/0001-55
Avenida Brasil, 621 – Centro – Fone: 46 3563 8000
E-mail: planejamento@pmsas.pr.gov.br



	pedra p/ pav. Poliédrico	
9	Extração, carga, transp.. preparo e assentamento	Empresa Contratada
10	Enchimento c/ argila p/ pav. Poliédrico	Empresa Contratada
11	Compactação de pavimento poliédrico	Empresa Contratada
12	Contenção lateral c/ solo local p/ pav. Poliédrico	Empresa Contratada
13	Enleivamento da contenção lateral	Empresa Contratada

7. PLANO DE APLICAÇÃO

Fases	Especificação	Valores (R\$)		
		SEAB	Município	Total
1	Licitação		-	
2	Contratação		-	
3	Fiscalização		-	
4	Placa de sinalização c/ película refletiva	R\$ 1.776,48	RS 0,00	R\$ 1.776,48
5	Suporte de madeira 3"x3" p/ placa de sinalização	R\$ 344,36	RS 0,00	R\$ 344,36
6	Colchão de argila p/ pav. Poliédrico	R\$ 81.722,40	RS 0,00	R\$ 81.722,40
7	Escarificação, regularização compac. Subleito	R\$ 53.600,28	RS 0,00	R\$ 53.600,28
8	Extração, carga, transp. Assent. Cordão lat. Pedra p/ pedra p/ pav. Poliédrico	R\$ 65.137,56	RS 0,00	R\$ 65.137,56
9	Extração, carga, transp.. preparo e assentamento	R\$ 407.362,13	RS 0,00	R\$ 407.362,13
10	Enchimento c/ argila p/ pav. Poliédrico	R\$ 58.888,20	RS 0,00	R\$ 58.888,20
11	Compactação de pavimento poliédrico	R\$ 8.652,32	RS 0,00	R\$ 8.652,32
12	Contenção lateral c/ solo local p/	R\$ 8.893,32	RS 0,00	R\$ 8.893,32



**Município de Santo Antonio do Sudoeste
Estado do Paraná**

CNPJ: 75.927.582/0001-55
Avenida Brasil, 621 – Centro – Fone: 46 3563 8000
E-mail: planejamento@pmsas.pr.gov.br



	pav. Poliédrico			
13	Enleivamento da contenção lateral	R\$ 44.162,14	R\$ 0,00	R\$ 44.162,14
Total		R\$ 730.539,83	R\$ 0,00	R\$ 730.539,83

8. CRONOGRAMA DE EXECUÇÃO

Atividades	Período de execução	
	Início	final
Licitação	01/10/2013	30/11/2013
Contratação	05/11/2013	10/11/2013
Fiscalização	20/11/2013	30/06/2017
Trecho 01	01/10/2013	30/06/2017

/


- ❖ Todas as atividades serão objeto de fiscalização da SEAB/DEAGRO.
- ❖ Para efeito de comprovação de execução parcial e/ou total da obra junto a fiscalização da SEAB/DEAGRO, será considerado o parâmetro de 500 metros por mês (1.500 metros/trimestre).

9. CRONOGRAMA DE DESEMBOLSO – TRIMESTRAL

1. Concedente (Governo)					
1º TRIM.	2º TRIM.	3º TRIM.	4º TRIM.	5º TRIM.	6º TRIM.
R\$ 241.078,14	R\$ 244.730,84	R\$ 244.730,84	R\$ 0,00	R\$ 0,00	R\$ 0,00
2. Proponente (Contrapartida)					
1º TRIM.	2º TRIM.	3º TRIM.	4º TRIM.	5º TRIM.	6º TRIM.
R\$ 0,00	R\$ 0,00	R\$ 0,00	R\$ 0,00	R\$ 0,00	R\$ 0,00

10. DECLARAÇÃO DO RESPONSÁVEL TÉCNICO PELA ELABORAÇÃO DO PLANO DE TRABALHO


O presente Plano de Trabalho foi por mim elaborado de acordo com as normas técnicas aplicáveis e está compatível com as prioridades de atendimento da agricultura familiar e com os recursos financeiros destinados pelo Projeto de Pavimentação Poliédrica de Estradas Rurais com Pedras Irregulares.

Nome:	FELIPE ANDRADE BLICK	 Assinatura FELIPE A. BLICK ENG. CIVIL CREA-SC: 119284-5 1192846/D
Cargo:	ENGENHEIRO CIVIL	
Nº Registro Conselho de Classe	CREA – PR: SC – 1192846/D	
Local:	SANTO ANT. DO SUD.	
Data:	15 DE MARÇO DE 2016	




Município de Santo Antonio do Sudoeste
Estado do Paraná

CNPJ: 75.927.582/0001-55
Avenida Brasil, 621 – Centro – Fone: 46 3563 8000
E-mail: planejamento@pmsas.pr.gov.br



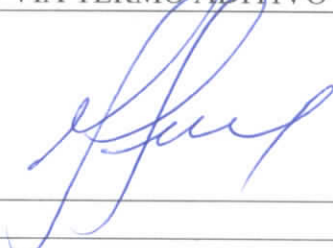

11. DECLARAÇÃO DO MUNICÍPIO

Na qualidade de representante legal do MUNICÍPIO declaro, para fins de prova junto à SEAB, para os efeitos e sob as penas da lei, que inexistente qualquer débito em mora ou situação de inadimplência com o Tesouro Nacional ou qualquer órgão da Administração Pública Federal que impeça a transferência de recursos oriundos de dotações consignadas nos Orçamentos do Estado ou da União, na forma deste Plano de Trabalho.

Nome:	RICARDO ANTONIO ORTIÑA	
Cargo	Prefeito municipal	 Ricardo Antonio Ortina Prefeito Municipal 020.697.089-77
CPF	020.697.089-77	
Local	SANTO ANTONIO DO SUDOESTE/PR	
Data	15 DE MARÇO DE 2016	

12 . PARECER TÉCNICO E APROVAÇÃO DO NR/SEAB (CHEFE DO N.R. E FISCAL DO CONVÊNIO)


APROVAMOS, PARA OS DEVIDOS FINS , ESTE PLANO DE TRABALHO POR ENCONTRAR-SE EM CONFORMIDADE COM AS DIRETRIZES DO PROJETO DE PAVIMENTAÇÃO POLIÉDRICA DE ESTRADAS RURAIS COM PEDRAS IRREGULARES, ESTANDO APTO PARA SUA EFETIVAÇÃO VIA TERMO ADITIVO

Cargo	Chefe do Núcleo Regional SEAB		
Nome:	Neri Munaro	NERI MUNARO RG T. 806.861 Eng. Agrônomo Chefe N. Reg. SEAB	
CPF	200.575.630-04		
Local	Francisco Beltrão		
Data			
Cargo	Fiscal do Convênio*		
Nome:	Gilberto Cesar Wüst da Silva		
CPF	303.502.390-53		
Local	Francisco Beltrão		
Data	21.03.16		


NORBERTO ANACLETO ORTIGARA
Secretário de Estado



SECRETARIA DE ESTADO DA AGRICULTURA E DO ABASTECIMENTO
NÚCLEO REGIONAL DE FRANCISCO BELTRÃO




PARECER TÉCNICO

Interessado: **Município Santo Antonio do Sudoeste**

Assunto: **Solicita formalização de Termo Aditivo ao Convênio de Pavimentação Poliédrica de Estradas Rurais com Pedras Irregulares, Protocolado 13.989.291-7**

Tendo em vista o Ofício nº 058/2016, do Prefeito Municipal de Santo Antonio do Sudoeste, Sr. Ricardo Antonio Ortinã, solicitando à SEAB Termo Aditivo para Prorrogação do prazo ao Convênio **631/2013**, Protocolo **12.032.939-1**, referente ao Programa de Pavimentação Poliédrica de Estradas Rurais com Pedras Irregulares, somos de Parecer Técnico favorável à sua celebração, pelo fato de que o Tomador encontrou dificuldades de origem climáticas, impossibilitando o mesmo de concluir o objeto dentro do prazo previsto, e por estar em conformidade com as ações de interesse desta Secretaria de Estado da Agricultura e do Abastecimento.

Francisco Beltrão, 18 de março de 2016.


Gilberto Cesar Wust da Silva
Fiscal – SEAB/DEAGRO


Neri Munaro
Chefe Núcleo Regional
SEAB/ Francisco Beltrão
RG 1.808.861
Eng. Agrônomo
Chefe N. Reg. SF/17