

## ANEXO 2 - PLANO DE TRABALHO

**PLANO DE TRABALHO DO PROJETO DE PAVIMENTAÇÃO POLIÉDRICA DE  
 ESTRADAS RURAIS COM PEDRAS IRREGULARES**

(parte integrante do Termo de Convênio)

MUNICÍPIO:IMBITUVA

**1. DADOS CADASTRAIS DO MUNICÍPIO**

Município: IMBITUVA		CNPJ: 76.175.892/0001-23	
Endereço: RUA JOSÉ BUHRER JUNIOR, 462			
UF: PR	CEP84.430-000	Telefone: (42-3436-1233)	
Conta Corrente: nº	Banco: Banco do Brasil	Agência: 2131-8	Praça de Pagamento: Imbituva
Responsável: Eng. Luiz Roberto Penteado			CPF: 447.115.909-78
CI/Órgão Expedidor:	Cargo: Secretario Municipal de Infra-Estrutura	Função: Secretário Municipal	

**2. OUTROS PARTICIPES (se houver)**

Nome:	CPF ou CNPJ:
Endereço:	CEP:

**3. IDENTIFICAÇÃO DO OBJETO**

Promover a pavimentação do(s) trecho(s) da(s) estrada(s) rural (is) em consonância com as diretrizes do Projeto de Recuperação da Trafegabilidade de Estradas Rurais, num total de 6,399 quilômetros e 38.394,00 m<sup>2</sup>, TRECHO 1 NOVA ESPERANÇA COM 8.874,00 m<sup>2</sup> extensão de 1.557 m. TRECHO 2 CORTE DE OURO com 12.984,00 m<sup>2</sup> extensão de 2.164 m e o TRECHO 3 MATO BRANCO com 16.068,00 m<sup>2</sup> extensão de 2.678 m, todos os trechos com largura de 6 metros.

**3.1. QUADRO RESUMO (Totalização dos trechos indicados no RTV)**

nº	Trecho	Coordenadas Geográficas		Extensão (Km)	Largura (m)	Área a ser pavimentada (m <sup>2</sup> )
		Início	Término			
1	NOVA ESPERANÇA	25°08'26,25" S 50°41'16,71" W	25°08'07,84" S 50°40'40,85" W	1,557	6	9.342,00
2	CORTE DE OURO	25°10'25,43" S 50°38'17,07" W	25°10'03,26" S 50°38'27,42" W	2,164	6	12.984,00
3	MATO BRANCO	25°11'10,65" S 50°39'22,41" W	25°10'45,18" S 50°39'28,79" W	2,678	6	16.068,00
<b>Totalização</b>				<b>6,399</b>		<b>38.394,00</b>

**SECRETARIA DE ESTADO DA AGRICULTURA E DO ABASTECIMENTO – SEAB**

**4. JUSTIFICATIVA**

A pavimentação poliédrica vai facilitar o acesso até as propriedades, melhorando o transporte escolar, que em dias chuvosos ficam intransitáveis e irá beneficiar muitas propriedades rurais.

**5. BENEFICIÁRIOS**

Descrição	N.º Total (Diretos)
1 - Número de comunidades atendidas	03
2 - Número de agricultores	300

**Nome das Comunidades atendidas:** Nova Esperança, Vila Rural Corte de Ouro e Mato Branco.

**6. FASES DA IMPLANTAÇÃO**

Fases	Especificação	Responsável
1	Licitação	Município
2	Contratação	Município
3	Fiscalização	Município
4	Extração, carga, transporte, preparo e assentamento do poliedro	Empresa Contratada
	Escarificação e regularização do subleito e transporte do poliedro	Município
5	Colchão de argila para pavimento poliedro	Empresa Contratada
	Transporte da argila	Município
6	Enchimento com pó de pedra pavimento poliedro	Empresa Contratada
7	Compactação de pavimentação poliédrica	Empresa Contratada
8	Carga e transporte pedra para pavimento poliédrico	Empresa Contratada
9	Carga de cordão pedra para pav. Poliédrico	Empresa Contratada
10	Extração, carga, transp., assentamento cordão lat. Pedra para pav. poliédrico	Empresa Contratada
11	Contenção lateral com solo local	Empresa Contratada
12	Fornecimento e plantio de erva cidreira para pav. poliédrico	Empresa Contratada

**7 - PLANO DE APLICAÇÃO**

Fases	Especificação	Valores (R\$)		
		SEAB	Município	Total
1	Licitação		-	
2	Contratação		-	
3	Fiscalização		-	
4	Escarificação, reg. compac. subleito	83.258,58	19.763,30	103.021,88
5	Colchão de argila p/pav. poliédrica	120.896,50	21.413,42	142.309,92
6	Extração carga e transp..assent cordão lat. Pedra p/pav.	96.361,62	8.960,02	105.321,64
7	Extração carga, transp..prep. assentamento	602.633,51	56.519,53	659.153,04
8	Enchimento com pó de pedra	87.116,60	20.911,89	108.028,49

SECRETARIA DE ESTADO DA AGRICULTURA E DO ABASTECIMENTO – SEAB

9	Compactação de pavimento poliédrico	12.800,81	3.908,63	16.709,44
10	Contenção lateral com solo local	13.156,38	2.492,64	15.649,02
11	Enleivamento da contenção lateral	81.664,40	16.822,66	98.487,06
12	Placa de sinalização e suporte	1.884,44	664,75	2.549,19
	<b>Total</b>	<b>1.099.772,84</b>	<b>151.456,84</b>	<b>1.251.229,68</b>

8- SERVIÇOS COMPLEMENTARES EXECUTADOS PELO MUNICÍPIO:

Descrição do serviço	do	Quantidade	Valor Unitário	Valor Total Previsto
Escarificação e regularização do subleito	do	40.314 m <sup>2</sup>	R\$1,20	R\$ 48.376,44
Transporte do poliedro	do	5.500 m <sup>3</sup>	R\$ 20,00	R\$ 110.000,00
Transporte de argila		5.759 m <sup>3</sup>	R\$10,00	R\$ 57.590,00
			<b>TOTAL</b>	<b>R\$ 215.966,44</b>

9- AVALIAÇÃO DOS SERVIÇOS COMPLEMENTARES

Os serviços descritos no "Item 08", serão executados com equipamentos e frota própria do Município, sendo que serão elaboradas Planilhas de controle de Custos, para acompanhamento e comprovação da contrapartida em serviços, proposta pelo Município no Plano de Trabalho.

10 - CRONOGRAMA DE EXECUÇÃO

Fases	Atividade	Período de Execução	
		Início	Final
1	Licitação	01/11/2013	01/12/2013
2	Contratação	10/12/2013	10/12/2013
3	Fiscalização	06/01/2014	30/12/2016
4	Extração, carga, transp. Preparo e assent. do poliedro	06/01/2014	30/12/2016
5	Colchão de Argila para pavimento poliedro	06/02/2014	30/12/2016
6	Enchimento c/ argila pavimento poliedro	06/03/2014	30/12/2016
7	Compactação de pavimentação poliédrico	06/03/2014	30/12/2016
8	Carga e Transporte pedra p/ pavimento poliédrico	16/01/2014	30/12/2016
9	Carga de cordão pedra p/ pav. Poliédrico	06/01/2014	30/12/2016
10	Extração, carga, transp. Assent. Cordão lat. Pedra p/ pav. Poliédrico	06/01/2014	30/12/2016
11	Contenção Lateral com solo	06/03/2014	30/12/2016

	local		


- ❖ Todas as atividades serão objeto de fiscalização da SEAB/DEAGRO.
- ❖ Para efeito de comprovação de execução parcial e/ou total da obra junto à fiscalização da SEAB/DEAGRO, será considerado o parâmetro de 500 metros por mês (1.500 metros / trimestre).

### 11- CRONOGRAMA DE DESEMBOLSO - TRIMESTRAL

1. Concedente (Governo)					
EXECUTADO	1º TRIM.	2º TRIM.	3º TRIM.	4º TRIM.	5º TRIM.
R\$ 276.356,55	R\$ 164.683,26	R\$164.683,26	R\$164.683,26	R\$164.683,26	R\$164.683,25
2. Proponente (Contrapartida)					
EXECUTADO	1º TRIM.	2º TRIM.	3º TRIM.	4º TRIM.	5º TRIM.
R\$22.053,25	R\$ 25.880,72	R\$ 25.880,72	R\$ 25.880,72	R\$ 25.880,72	R\$ 25.880,71

### 12- DECLARAÇÃO DO RESPONSÁVEL TÉCNICO PELA ELABORAÇÃO DO PLANO DE TRABALHO

O presente Plano de Trabalho foi por mim elaborado de acordo com as normas técnicas aplicáveis e está compatível com as prioridades de atendimento da agricultura familiar e com os recursos financeiros destinados pelo Projeto de Pavimentação Poliédrica de Estradas Rurais com Pedras Irregulares.


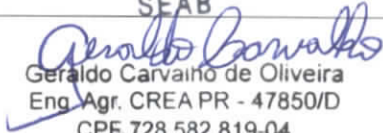
Nome:	LUIZ ROBERTO PENTEADO	
Cargo:	Secretário Infra-estrutura	
N.º Registro Conselho de Classe:	PR-8948/D	
Local:	Imbituva	
Data:	21 de Agosto de 2015	
		Assinatura

### 13- DECLARAÇÃO DO MUNICÍPIO

Na qualidade de representante legal do MUNICÍPIO declaro, para fins de prova junto à SEAB, para os efeitos e sob as penas da lei, que inexistente qualquer débito em mora ou situação de inadimplência com o Tesouro Nacional ou qualquer órgão da Administração Pública Federal que impeça a transferência de recursos oriundos de dotações consignadas nos Orçamentos do Estado ou da União, na forma deste Plano de Trabalho.

Nome:	Bertoldo Rover	
Cargo:	Prefeito Municipal	
CPF:		
Local:	Imbituva	
Data:	21 de Agosto de 2015	
		Assinatura

## 14- PARECER TÉCNICO E APROVAÇÃO DO NR/SEAB (CHEFE DO N.R. e FICAL DO CONVÊNIO)

Cargo:	Chefe do Núcleo Regional da SEAB	 Engº Agrº Igor Felipe Zampier CREA-PR nº 77.905/D Chefe do Núcleo Reg. de Irati SEAB Assinatura
Nome:	IGOR FELIPE ZAMPIER	
CPF:	040.832.229-21	
Local:	IRATI	
Data:	25/08/2015	
Cargo:	Fiscal do Convênio *	 Geraldo Carvalho de Oliveira Eng. Agr. CREA PR - 47850/D CPF 728.582.819-04 SEAB / DEAGRO Assinatura
Nome:	GERALDO CARVALHO DE OLIVEIRA	
CPF:	728.582.819-04	
Local:	IRATI	
Data:	25/08/2105	

(\*) Na impossibilidade do Fiscal do Convênio ser o representante do DEAGRO no N.R., indicar outro servidor habilitado.

  
 NORBERTO ANACLETO ORTIGARA  
 Secretário de Estado