




PREFEITURA MUNICIPAL DE BARRA DO JACARÉ
ESTADO DO PARANÁ

CNPJ/MF 76.407.568/0001-93, Rua Rui Barbosa nº. 96 Centro
Fone/Fax 0xx 43-35371212 – CEP 86.385-000



SECRETARIA DE ESTADO DA AGRICULTURA E DO ABASTECIMENTO – SEAB

ANEXO 2 - PLANO DE TRABALHO

PLANO DE TRABALHO DO PROJETO DE PAVIMENTAÇÃO POLIÉDRICA DE ESTRADAS RURAIS COM PEDRAS IRREGULARES			
MUNICÍPIO: Barra do Jacaré-PR			
1. DADOS CADASTRAIS DO MUNICÍPIO			
Município: Barra do Jacaré-PR		CNPJ: 76.407.568/0001-93	
Endereço: Rua Rui Barbosa Nº 104			
UF: PR	CEP: 86.385.000	Telefone: (43) 3537.1212	
Conta Corrente: nº 17.133-6	Banco do Brasil S/A	Agência: 0891	Praça de Pagamento: Andirá-Pr
Responsável: Edimar de Freitas Alboneti			CPF: 540.036.289-34
Cl/Órgão Expedidor: 5.067.024-4 SSPPR	Cargo: Prefeito Municipal		Função: Prefeito Municipal

2. OUTROS PARTÍCIPES (se houver)

Nome:	CPF ou CNPJ:
Endereço:	CEP:

3. IDENTIFICAÇÃO DO OBJETO

Promover a pavimentação do(s) trecho(s) da(s) estrada(s) rural (is) em consonância com as diretrizes do PROJETO DE PAVIMENTAÇÃO POLIÉDRICA DE ESTRADAS RURAIS COM PEDRAS IRREGULARES, num total de 3 quilômetros e 19.920 m², sendo final do cemitério até a propriedade do Giugni, com 1.920 metros de comprimento, com 13.440 M² de pavimentação; 1ª Rua da Vila Rural até o lote do cabeção, com 310 metros de comprimento, com 1.860 M² de pavimentação; Início do lote do cabeção até a caixa d'água, com 530 metros de comprimento, com 3.180 M² de pavimentação; Lote do Sr. Carneiro até o final da rua, com 240 metros de comprimento, com 1.440 M² de pavimentação.



PREFEITURA MUNICIPAL DE BARRA DO JACARÉ

ESTADO DO PARANÁ

CNPJ/MF 76.407.568/0001-93, Rua Rui Barbosa nº. 96 Centro

Fone/Fax 0xx 43-35371212 – CEP 86.385-000



SECRETARIA DE ESTADO DA AGRICULTURA E DO ABASTECIMENTO – SEAB

3.1. QUADRO RESUMO (Totalização dos trechos indicados nos RTV's)

nº	Trecho (discriminado)	Coordenadas Geográficas		Extensão (Km)	Largura (m)	Área a ser pavimentada (m²)
		Início	Término			
001	Final do cemitério até a propriedade do Giugni	7442520	7441132	1,92	7,0	13.440
002	1ª rua do início da Vila Rural Nossa Terra até o lote do cabeção	7442139	7441926	0,31	6,0	1.860
003	Início do lote do cabeção até a caixa d'água	7441926	7441595	0,53	6,0	3.180
004	Lote do Sr. Carneiro até final da rua	7441900	7441739	0,24	6,0	1.440
TOTALIZAÇÃO				3,0		19.920

4. JUSTIFICATIVA

A pavimentação da estrada com pedra irregular sentido Bairro Água do Galo e Vila Rural Nossa Terra, vem atender o total de 37 famílias da Vila Rural e o total de 13 famílias, totalizando assim 50 agricultores, que se utilizam desta estrada, para o transporte de alunos, grãos, e avicultura de corte.

5. BENEFICIÁRIOS

Descrição	N.º Total (Diretos)
1 - Número de comunidades atendidas	02
2 - Número de agricultores	50

Nome das Comunidades atendidas: Água do Galo e Água do Poção

6. FASES DA IMPLANTAÇÃO

Fases	Especificação	Responsável
1	Licitação	Prefeitura Municipal
2	Contratação	Prefeitura Municipal
3	Fiscalização	Prefeitura Municipal
4	Prolongamento de Bueiro Simples	Prefeitura Municipal
5	Boca de Bueiro Simples Tubular	Prefeitura Municipal
6	Escarificação, Regularização, Compactação do Subleito até 20 cm de espessura	Prefeitura Municipal




PREFEITURA MUNICIPAL DE BARRA DO JACARÉ

ESTADO DO PARANÁ

CNPJ/MF 76.407.568/0001-93, Rua Rui Barbosa nº. 96 Centro

Fone/Fax 0xx 43-35371212 – CEP 86.385-000



SECRETARIA DE ESTADO DA AGRICULTURA E DO ABASTECIMENTO – SEAB

7	Colchão de Argila para pavimento poliédrico	Prefeitura Municipal
8	Colchão de areia para pavimento poliédrico	Prefeitura Municipal
9	Construção de Guia de Meio fio de Concreto	Prefeitura Municipal
10	Extração, Carga, Transporte, da Pedra para Pavimento Poliédrico	Empresa Contratada
11		
12		

7 - PLANO DE APLICAÇÃO

Fases	Especificação	Valores (R\$)		
		SEAB	Município	Total
1	Licitação		X	472.500,00
2	Contratação		X	472.500,00
3	Fiscalização	X		
4	Prolongamento de Bueiro Simples		X	
5	Boca de Bueiro Simples Tubular		X	
6	Escarificação, Regularização, Compactação do Subleito até 20 cm de espessura		X	
7	Colchão de Argila para Pavimento Poliédrico		X	
8	Colchão de Pó de Pedra para Pavimento Poliédrico		X	
9	Guia de Meio Fio com Sarjeta	14.340,00	65.660,00	
10	Extração, Carga, Transporte, da Pedra Poliédrica	458.160,00		
11	Assentamento da Pedra para Pavimentação Pliédrica		X	
12				
Total		472.500,00	65.660,00	538.160,00

8 - CRONOGRAMA DE EXECUÇÃO

Atividades	Período de Execução	
	Início	Final
Licitação	14/04/2014	19/04/2014
Contratação	24/04/2014	24/04/2014
Fiscalização	01/10/2014	18/04/2016
Trecho 01	01/04/2015	15/06/2015
Trecho 02	16/06/2015	16/09/2015
Trecho 03	17/09/2015	17/12/2015
Trecho 04	18/12/2015	18/03/2016
Trecho 05		
Trecho 06		



PREFEITURA MUNICIPAL DE BARRA DO JACARÉ

ESTADO DO PARANÁ

CNPJ/MF 76.407.568/0001-93, Rua Rui Barbosa nº. 96 Centro

Fone/Fax 0xx 43-35371212 – CEP 86.385-000



SECRETARIA DE ESTADO DA AGRICULTURA E DO ABASTECIMENTO – SEAB

...		


- ❖ Todas as atividades serão objeto de fiscalização da SEAB/DEAGRO.
- ❖ Para efeito de comprovação de execução parcial e/ou total da obra junto à fiscalização da SEAB/DEAGRO, será considerado o parâmetro de 500 metros por mês (1.500 metros / trimestre).

9 - CRONOGRAMA DE DESEMBOLSO - TRIMESTRAL

1. Concedente (Governo)					
1º TRIM.	2º TRIM.	3º TRIM.	4º TRIM.	5º TRIM.	6º TRIM.
R\$ 157.484,25	R\$ 157.484,25	R\$ 157.531,50			
2. Proponente (Contrapartida)					
1º TRIM.	2º TRIM.	3º TRIM.	4º TRIM.	5º TRIM.	6º TRIM.
	32.830,00	32.830,00			


10. DECLARAÇÃO DO RESPONSÁVEL TÉCNICO PELA ELABORAÇÃO DO PLANO DE TRABALHO

O presente Plano de Trabalho foi por mim elaborado de acordo com as normas técnicas aplicáveis e está compatível com as prioridades de atendimento da agricultura familiar e com os recursos financeiros destinados pelo Projeto de Pavimentação Polidétrica de Estradas Rurais com Pedras Irregulares.

Nome:	Antonio Carlos Rossin	 Assinatura
Cargo:	Técnico Agrícola	
N.º Registro Conselho de Classe:	515/TD 7ª Região	
Local:	Barra do Jacaré-Pr	
Data:	25/02/2015	

11. DECLARAÇÃO DO MUNICÍPIO

Na qualidade de representante legal do MUNICÍPIO declaro, para fins de prova junto à SEAB, para os efeitos e sob as penas da lei, que inexistente qualquer débito em mora ou situação de inadimplência com o Tesouro Nacional ou qualquer órgão da Administração Pública Federal que impeça a transferência de recursos oriundos de dotações consignadas nos Orçamentos do Estado ou da União, na forma deste Plano de Trabalho.

Nome:	Edimar de Freitas Alboneti	 Assinatura
Cargo:	Prefeito Municipal	
CPF:	540.036.289-34	
Local:	Barra do Jacaré-PR	
Data:	25/02/2015	




PREFEITURA MUNICIPAL DE BARRA DO JACARÉ

ESTADO DO PARANÁ

CNPJ/MF 76.407.568/0001-93, Rua Rui Barbosa nº. 96 Centro



Fone/Fax 0xx 43-35371212 – CEP 86.385-000



SECRETARIA DE ESTADO DA AGRICULTURA E DO ABASTECIMENTO – SEAB


12- PARECER TÉCNICO E APROVAÇÃO DO NR/SEAB (CHEFE DO N.R. e FISCAL DO CONVÊNIO)

SOMOS DE PARECER FAVORÁVEL AO ADITIVO POR TRATAR-SE DE OBRA DE BAIXO RENDIMENTO POR DIA. NO ENTANTO OS TRABALHOS ESTÃO SENDO EXECUTADOS A CONTENTO.

Cargo:	Chefe do Núcleo Regional da SEAB	 Assinatura
Nome:	Fernando Emmanuel Gonçalves Vieira	
CPF:	365.157.959-04	
Local:	Jacarezinho	
Data:	25/02/2015	
Cargo:	Fiscal do Convênio *	 Assinatura
Nome:	Almir Del Padre	
CPF:	536.948.139-34	
Local:	Cambará-Pr	
Data:	25/02/2015	

(*) Na impossibilidade do Fiscal do Convênio ser o representante do DEAGRO no N.R., indicar outro servidor habilitado.


NORBERTO ANACLETO ORTIGARA
Secretário de Estado



ANEXO 1 - RELATÓRIO TÉCNICO DE VISTORIA – RTV

PROGRAMA ESTRADAS DA INTEGRAÇÃO

PROJETO DE PAVIMENTAÇÃO POLIÉDRICA DE ESTRADAS RURAIS COM PEDRAS IRREGULARES

- MUNICÍPIO DE: Barra do Jacaré-Pr
- NR/SEAB DE: Jacarezinho
- COMUNIDADE/LOCALIDADE: Bairro Água do Galo
- MICROBACIA: Taquaral


TRECHO 1: Estrada Rural Água do Galo e Vila Rural Nossa Terra

1. CONDIÇÕES DA ESTRADA:

- 1.1. () Estrada Rural adequada e/ou readequada e/ou melhorada com boa conservação, com pontos críticos que não permitem o tráfego contínuo durante todos os meses do ano;
- 1.2. () Estrada Rural com segmentos críticos que não permitem o tráfego contínuo durante todos os meses do ano;
- 1.3. (X) Estrada Rural implantada, razoavelmente conservada, necessitando de práticas adequadas de conservação.
- 1.4. () Estrada Rural implantada, conservada, com práticas adequadas de conservação de solos e água.

2. INFORMAÇÕES INDIVIDUAIS DO TRECHO:

- 2.1. Coordenada inicial – UTM: 7442520 Final do Cemitério
- 2.2. Coordenada final – UTM: 7441132 Até a entrada da propriedade do Giugni
- 2.3. Comprimento: 1.920 metros
- 2.4. Largura atual e final a ser trabalhada: Atual 6,0 metros, final 7,0 metros
- 2.5. Coordenada inicial- UTM: 7442139, 1ª rua da Vila Rural
- 2.6. Coordenada Final- UTM: 7441926, até lote do cabeção
- 2.7. Comprimento: 310 metros
- 2.8. Largura atual e final a ser trabalhada: Atual 5,5 metros, final 6,0 metros
- 2.9. Coordenada inicial- UTM: 7441926, início do lote do cabeção
- 2.10. Coordenada final- UTM: 7441595, até caixa d'água
- 2.11. Comprimento: 530 metros
- 2.12. Largura atual e final a ser trabalhada: Atual 5,5 metros, final 6,0 metros
- 2.13. Coordenada inicial- UTM: 7441739 Lote do Sr. Carneiro
- 2.14. Coordenada final- UTM: 7441739 até o final da rua
- 2.15. Comprimento: 240 metros
- 2.16. Largura atual e final a ser trabalhada: Atual 5,5 metros, final 6,0 metros



3. DIAGNÓSTICO DA SITUAÇÃO GERAL DA ESTRADA

A estrada com 3 Km de extensão sendo após o cemitério, com 1.920 metros seguindo até a proximidade da ponte do Rio Jacaré, sentido Bairro Frutal e 1.080 metros dentro da Vila Rural Nossa Terra.

O relevo suavemente ondulado à ondulado com predominância de plantio de Cana-de-Açúcar, Pastagem, Soja, Milho, Trigo, Feijão e Alfafa.

4. RECOMENDAÇÕES DE MEDIDAS TÉCNICAS PARA ASSEGURAR A CORRETA IMPLANTAÇÃO E DURABILIDADE DOS TRABALHOS A SEREM EXECUTADOS

4.1: A estrada no seu longo trecho é de solo medianamente profundo. As propriedades que margeam a estrada, necessitam de curvas de nível (Terraceamento), evitando assim a carreamento das águas fluviais, para o leito da estrada.

4.2: A proposta/ Projeto de implantar pedra irregular no trecho da estrada que liga Barra do Jacaré até a proximidade da ponte do Rio Jacaré, divisando com o Bairro Frutal, e Vila Rural Nossa Terra é que há grande fluxo de veículos, grande numero de moradores, bem como o transporte de alunos do ensino fundamental com ônibus escolar e também a cidade será mantida mais limpa em decorrência de amenizar a quantidade de poeira e barro em decorrência de veículos de trasnportes.

4.3: As proposta de conservação da estrada de pedra irregular, é conscientização dos produtores que possuem suas propriedades que margeam a estrada e deverão efetuar a conservação de solo com uso de práticas conservacionistas em proteção da erosão.

5. SERVIÇOS COMPLEMENTARES (RELATAR SE NECESSÁRIO):

6. CROQUIS / MAPA DE LOCALIZAÇÃO / FOTOS DO TRECHO (ANEXAR):

Data: 25 / 09 / 2014



Antonio Carlos Rossin
Emater-Local



Cesar Lopes Scucuglia
De acordo do EMATER-Regional