



MUNICÍPIO DE CLEVELÂNDIA

Portal do Sudoeste

Gabinete do Prefeito

Praça Getúlio Vargas, nº. 71, Centro, Clevelândia – Paraná

Cx. Postal nº. 61, CEP 85.530-000

Fone/Fax: (046) 3252-8000



PLANO DE TRABALHO

PLANO DE TRABALHO DO PROJETO DE PAVIMENTAÇÃO POLIÉDRICA DE ESTRADAS RURAIS COM PEDRAS IRREGULARES

MUNICÍPIO DE CLEVELÂNDIA - PR

1. DADOS CADASTRAIS DO MUNICÍPIO

Município: CLEVELÂNDIA – PR		CNPJ: 76.161.199/0001-00	
Endereço: PRAÇA GETÚLIO VARGAS, N. 71 – CENTRO. CX. P. 61			
UF: PARANÁ	CEP: 85.530-000	Telefone: (46) 9905-0057 – Celular / 3252-8027 – Gabinete	
Conta Corrente: 18.864-6	Banco: BANCO DO BRASIL	Agência: 0843-5	Praça de Pagamento: CLEVELÂNDIA
Responsável: ALVARO FELIPE VALERIO			CPF: 045.826.149-14
CI/Órgão Expedidor: SSP/PR	Cargo: EXECUTIVO	Função: PREFEITO	

2. OUTROS PARTICIPES (se houver)

Nome:	CPF ou CNPJ:
Endereço:	CEP:

3. IDENTIFICAÇÃO DO OBJETO

Promover a pavimentação dos trechos das estradas rurais em consonância com as diretrizes do PROJETO DE PAVIMENTAÇÃO POLIÉDRICA DE ESTRADAS RURAIS COM PEDRAS IRREGULARES, numa extensão total de 9km (nove quilômetros) com largura de 6m (seis metros), totalizando 54.000 m² (cinquenta e quatro mil metros quadrados) de pavimentação.




MUNICÍPIO DE CLEVELÂNDIA

Portal do Sudoeste

Gabinete do Prefeito

Praça Getúlio Vargas, nº. 71, Centro, Clevelândia – Paraná
Cx. Postal nº. 61, CEP 85.530-000
Fone/Fax: (046) 3252-8000



3.1. QUADRO RESUMO (Totalização dos trechos indicados nos RTV's)

nº	Trecho (discriminado)	Coordenadas Geográficas		Extensão (Km)	Largura (m)	Área a ser pavimentada (m ²)
		Início	Término			
1	Comunidade Butiá	S-26°18'31,0" W-52°24'29,4"	S-26°18'49,9" W-52°24'57,1"	1,20	6,00	7.200,00
2	Linha Frigorífico	S-26°23'33,9" W-52°20'25,1"	S-26°22'59,8" W-52°20'39,8"	1,20	6,00	7.200,00
3	Vila São Luis	S-26°17'12,2" W-52°26'52,5"	S-26°17'28,1" W-52°27'01,3"	0,60	6,00	3.600,00
4	Vila Rural	S-26°25'23,1" W-52°19'55,2"	S-26°25'07,4" W-52°19'29,2"	1,00	6,00	6.000,00
5	Campo Alto	S-26°22'14,6" W-52°28'27,3"	S-26°21'52,2" W-52°28'18,4"	0,80	6,00	4.800,00
6	Linha Siviero	S-26°25'21,9" W-51°23'21,0"	S-26°25'51,4" W-52°23'22,1"	1,20	6,00	7.200,00
7	São Roque – Camisc	S-26°14'47,6" W-52°29'51,4"	S-26°14'09,1" W-52°29'56,2"	1,50	6,00	9.000,00
8	São Luis – Moraes	S-26°19'51,4" W-52°25'44,8"	S-26°19'55,5" W-52°26'33,1"	1,50	6,00	9.000,00
TOTALIZAÇÃO				9,00	-	54.000,00

4. JUSTIFICATIVA

A necessidade premente de criação da infra-estrutura básica para o escoamento da produção é imperativo, visto a base econômica do município de Clevelândia, fundamentada no setor agropecuário. Ainda além da contribuição socioeconômica e ambiental, promovendo substancial melhoria para execução do transporte escolar e na qualidade de vida das pessoas.

Neste contexto, a pavimentação poliédrica com pedras irregulares em estradas rurais é a infra-estrutura que permite fomentarmos todas as atividades do campo. Salientamos que a falta de condições apropriadas inviabiliza a produção e compromete toda a base econômica do município.

Portanto, a pavimentação destas estradas rurais, assegura o escoamento da produção e promove o fortalecimento de todo o município, integrando o campo com a cidade, viabilizando o progresso e fomentando o desenvolvimento econômico em bases sustentáveis.



MUNICÍPIO DE CLEVELÂNDIA


Portal do Sudoeste

Gabinete do Prefeito

Praça Getúlio Vargas, nº. 71, Centro, Clevelândia – Paraná

Cx. Postal nº. 61, CEP 85.530-000

Fone/Fax: (046) 3252-8000



5. BENEFICIÁRIOS

Descrição	N.º Total (Diretos)
1 - Número de comunidades atendidas	12
2 - Número de agricultores	1.220

Nome das Comunidades atendidas:

Comunidade do Butiá
Comunidade da Vila Rural
Comunidade do Campo Alto
Comunidade da São Roque
Comunidade da Camisc
Comunidade da São Luis
Comunidade do Moraes
Comunidade da Santa Maria
Comunidade da Raia Velha
Comunidade do Serano
Linha Siviero
Linha Frigorífico

6. FASES DA IMPLANTAÇÃO

Fases	Especificação	Responsável
1	Licitação	Município
2	Contratação	Município
3	Fiscalização	Município
4	Extração, carga, transp. Preparo e assent. do poliedro	Empresa Contratada
5	Extração, carga, transp. Assent. Pedra basalto	Empresa Contratada
6	Regularização de leito	Empresa Contratada
7	Colchão de argila para pav. Poliédrica	Empresa Contratada
8	Enchimento com argila para pav. Poliédrico	Empresa Contratada
9	Contenção lateral com solo local p/ pav. Poliédrica	Empresa Contratada



MUNICÍPIO DE CLEVELÂNDIA


Portal do Sudoeste

Gabinete do Prefeito

Praça Getúlio Vargas, nº. 71, Centro, Clevelândia – Paraná

Cx. Postal nº. 61, CEP 85.530-000

Fone/Fax: (046) 3252-8000



7 - PLANO DE APLICAÇÃO

Fases	Especificação	Valores (R\$)		
		SEAB	Município	Total
1	Licitação		-	
2	Contratação		-	
3	Fiscalização		-	
4	Extração, carga, transp. preparo e assent. do poliedro	R\$ 1.015.290,00	-	R\$ 1.015.290,00
5	Extração, carga, transp., assent. cordão lateral de pedra	R\$ 176.400,00	-	R\$ 176.400,00
6	Regularização de leito	R\$ 101.520,00	-	R\$ 101.520,00
7	Enchimento c/ argila pavimento poliédrico	R\$ 3.262,50		R\$ 3.262,50
7	Colchão de argila para pav. poliédrica	R\$ 11.979,90	-	R\$ 11.979,90
8	Compactação de pavimento poliédrico	R\$ 20.880,00	-	R\$ 20.880,00
9	Contenção lateral com solo local p/ pav. poliédrica	R\$ 13.716,00	-	R\$ 13.716,00
10	Fornecimento e plantio de erva cidreira	R\$ 6.951,60		R\$ 6.951,60
	Total	R\$1.350.000,00	R\$0,00	R\$1.350.000,00

- Custo do m² = R\$ 25,00
- B.D.I. de 30% incluído nos custos unitários

8 - CRONOGRAMA DE EXECUÇÃO

Atividades	Período de Execução	
	Início	Final
Licitação	01/10/2013	20/10/2013
Contratação	20/10/2013	30/10/2013
Fiscalização	24/03/2014	30/12/2015
Linha Frigorífico	01/11/2014	15/03/2015
Linha Siviero	01/02/2016	30/12/2016
Comunidade Butiá	01/10/2015	30/06/2016
Vila Rural	24/03/2014	25/08/2014
Vila São Luis	01/08/2014	30/11/2014
São Luis – Moraes	01/10/2015	30/06/2016
Campo Alto	01/07/2015	30/12/2015
São Roque – Camisc	01/02/2016	30/12/2016

- ❖ Todas as atividades serão objeto de fiscalização da SEAB/DEAGRO.
- ❖ Para efeito de comprovação de execução parcial e/ou total da obra junto à fiscalização da SEAB/DEAGRO, será considerado o parâmetro de 500 metros por mês (1.500 metros / trimestre).



MUNICÍPIO DE CLEVELÂNDIA

Portal do Sudoeste

Gabinete do Prefeito

Praça Getúlio Vargas, nº. 71, Centro, Clevelândia – Paraná

Cx. Postal nº. 61, CEP 85.530-000

Fone/Fax: (046) 3252-8000

SEAB / NRPE

Pág. 50

Rub. 52


9 - CRONOGRAMA DE DESEMBOLSO – TRIMESTRAL

1. Concedente (Governo)					
1º TRIM.	2º TRIM.	3º TRIM.	4º TRIM.	5º TRIM.	6º TRIM.
R\$ 445.500,00	R\$ 301.500,00	R\$ 301.500,00	R\$ 301.500,00	-	-

2. Proponente (Contrapartida)					
1º TRIM.	2º TRIM.	3º TRIM.	4º TRIM.	5º TRIM.	6º TRIM.
R\$0,00	R\$0,00	R\$0,00	R\$0,00	R\$0,00	R\$0,00


10. DECLARAÇÃO DO RESPONSÁVEL TÉCNICO PELA ELABORAÇÃO DO PLANO DE TRABALHO

O presente Plano de Trabalho foi por mim elaborado de acordo com as normas técnicas aplicáveis e está compatível com as prioridades de atendimento da agricultura familiar e com os recursos financeiros destinados pelo Projeto de Pavimentação Poliédrica de Estradas Rurais com Pedras Irregulares.

Nome:	ROSANE CARLOS DAVILA	 Assinatura
Cargo:	ENGENHEIRA CIVIL	
N.º Registro Conselho de Classe:	RS-42827/D Visto PR-8576	
Local:	CLEVELÂNDIA – PR	
Data:	09/10/2014	

11. DECLARAÇÃO DO MUNICÍPIO

Na qualidade de representante legal do MUNICÍPIO declaro, para fins de prova junto à SEAB, para os efeitos e sob as penas da lei, que inexistente qualquer débito em mora ou situação de inadimplência com o Tesouro Nacional ou qualquer órgão da Administração Pública Federal que impeça a transferência de recursos oriundos de dotações consignadas nos Orçamentos do Estado ou da União, na forma deste Plano de Trabalho.

Nome:	ALVARO FELIPE VALERIO	 Assinatura
Cargo:	PREFEITO DE CLEVELÂNDIA	
CPF:	045.826.149-14	
Local:	CLEVELÂNDIA – PR	
Data:	09/10/2014	



MUNICÍPIO DE CLEVELÂNDIA


Portal do Sudoeste

Gabinete do Prefeito

Praça Getúlio Vargas, nº. 71, Centro, Clevelândia – Paraná

Cx. Postal nº. 61, CEP 85.530-000

Fone/Fax: (046) 3252-8000



12- PARECER TÉCNICO E APROVAÇÃO DO NR/SEAB (CHEFE DO N.R. e FISCAL DO CONVÊNIO)

Somos favoráveis ao atendimento solicitado pois, objetiva a recuperação e principalmente a manutenção das estradas rurais através do uso de pedras irregulares, alternativa esta que proporcionará uma trafegabilidade permanente com custos compatíveis, além da importância econômica, social e ambiental que este tipo de obra representa para o município e região.

Cargo: Chefe do Núcleo Regional da SEAB

Nome: Juhil Martins de Oliveira

CPF: 157.064.279-68

Local: Pato Branco

Data: 10/10/2014

Assinatura

Cargo: Fiscal do Convênio

Nome: Antonio Celso Carraro

CPF: 211.906.749-04

Local: Pato Branco

Data: 10/10/2014

Assinatura

Antonio Celso Carraro
Engº. Agrº - CREA/PR 35258/D
RG: 10.818.723-9 - DEAGRO
N.R. Pato Branco

NORBERTO ANACLETO ORTIGARA
Secretário de Estado