

ANEXO 2 - PLANO DE TRABALHO



Município de Campo Bonito

Gestão 2013/2016 Responsabilidade de todos

PLANO DE TRABALHO DO
PROJETO DE RECUPERAÇÃO DA TRAFEGABILIDADE DE ESTRADAS RURAIS
(parte integrante do Termo de Convênio)

MUNICÍPIO: Campo Bonito

1 DADOS CADASTRAIS DO MUNICÍPIO

Município: Campo Bonito		CNPJ: 80869.621/0001-45	
Endereço: Rua Prefeito Darcisio Roberto Grassi, 252			
UF: PR	CEP: 85.450-000	Telefone: (45) 3233-1282	
Conta Corrente: nº 18.130-7	Banco: Brasil	Agência: 1350-1	Praça de Pagamento: Guaraniaçu
Responsável: Gilmar Luiz Bernardi			CPF: 512.619.369-49
CI/Órgão Expedidor: 3.867.542-7	Cargo: Prefeito	Função: Gestor	

2 OUTROS PARTICIPES (se houver)

Nome:	CPF ou CNPJ:
Endereço:	CEP:

2. IDENTIFICAÇÃO DO OBJETO

Promover a recuperação do(s) trecho(s) da(s) estrada(s) rural (is) em consonância com as diretrizes do Projeto de Recuperação da Trafegabilidade de Estradas Rurais, num total de 8,3km quilômetros, no trecho Sertãozinho – Agrinco.

3. JUSTIFICATIVA

O município de Campo Bonito está localizado no Território da Cidadania Cantuquiriguaçu, possui sua economia baseada na produção agropecuária, possui uma área territorial de 42.500 hectares, uma malha viária de aproximadamente 900 km, utilizados principalmente para escoamento da produção agropecuária oriunda de 28.600 hectares de área mecanizada utilizada para produção de grãos, bovinos de leite e corte, os trechos a recuperar encontram-se com dificuldades para o escoamento desta produção, bem como para o transporte escolar de 900 alunos estudantes na rede regular de ensino do município, deslocamento médico para atendimento a saúde da população e tráfego de pessoas intercomunitário, são 8,3 km no trecho Sertãozinho – Agrinco que necessita de serviços de regularização e abaulamento do leito, construção de bigodes/sangradouros, caixas de contenção e lombadas.

4. BENEFICIÁRIOS

Descrição	N.º Total (Diretos)
1 - Número de comunidades atendidas	04
2 - Número de agricultores	30

Comunidades atendidas: Sertãozinho – Barra Bonita – Linha Fátima – Agrinco.

5. PLANO DE APLICAÇÃO DOS RECURSOS REPASSADOS PELA SEAB

Especificação	Responsabilidade	Valor R\$	Prazo de Execução
Aquisição de 10.000 litros de óleo diesel	Campo Bonito	23.410,00	18 meses após a publicação no DOE

6. PLANO DE OBRAS – (Resumo/totalização dos trechos indicados no RVI)

Item	Tipo de Serviço	Un.	Quant.	Tipo de Máquina	Horas
01	Bigodes/sangradouros	Un	202	Pá carregadeira	50,5
02	Lombadas	Un	40	Pá carregadeira	20
03	Regularização do leito	Km	8,3	Moto niveladora	24,6
04	Abaulamento e elevação de leito	Km	8,3	Trator de Esteira D6	415
05	Retirada de árvores	un	226	Trator de Esteira D6	56,5
06	Limpeza da camada vegetal	m	11.340	Trator de Esteira D6	81

7. CRONOGRAMA DE EXECUÇÃO

Nº	ATIVIDADES *	PERIODO DE EXECUÇÃO / TRIMESTRAL					
		1º	2º	3º	4º	5º	6º
1	Processo de aquisição de combustível	x					
2	Execução dos serviços	x	x	x	x	x	x

* Todas as atividades serão objeto de fiscalização da SEAB.

8. METODOLOGIA DE EXECUÇÃO


- Priorizar a reconfiguração do abaulamento do leito estradal, o cascalhamento e pequenas intervenções de drenagem como valas laterais rasas, entre outras.
- Priorizar trechos de estradas com base nas linhas de produção existente, maior número de famílias a serem atendidas, transporte escolar.
- Estabelecer procedimentos de parceria com municípios e consórcios intermunicipais

9. MONITORAMENTO E AVALIAÇÃO

Será em conformidade com o estabelecido pela Resolução TCE-PR 028/2011 e Instrução Normativa TCE-PR 61/2011.

10. DECLARAÇÃO DO RESPONSÁVEL TÉCNICO PELA ELABORAÇÃO DO PLANO DE TRABALHO

O presente Plano de Trabalho foi por mim elaborado de acordo com as normas técnicas aplicáveis à recuperação de trafegabilidade em trechos de estradas rurais no município e está compatível com as prioridades de atendimento da agricultura familiar e com os recursos financeiros destinados para a aquisição de combustível pelo Projeto de Recuperação da Trafegabilidade de Estradas Rurais.

Nome:	Diego Hemerich	 Assinatura
Cargo:	Tecnico Agricola	
N.º Registro Conselho de Classe:	PR – 70294/ td	
Local:	Campo Bonito	
Data:	Campo Bonito 30/07/2013	



11. DECLARAÇÃO DO MUNICÍPIO

Na qualidade de representante legal do MUNICÍPIO declaro, para fins de prova junto à SEAB, para os efeitos e sob as penas da lei, que inexistente qualquer débito em mora ou situação de inadimplência com o Tesouro Nacional ou qualquer órgão da Administração Pública Federal que impeça a transferência de recursos oriundos de dotações consignadas nos Orçamentos do Estado ou da União, na forma deste Plano de Trabalho.

Nome:	Gilmar Luiz Bernardi	 Assinatura
Cargo:	PREFEITO MUNICIPAL	
CPF:	512.619.369-49	
Local:	Campo Bonito	
Data:	30/07/2013	

12- PARECER TÉCNICO E APROVAÇÃO DO NR/SEAB (CHEFE DO N.R. e FICAL DO CONVÊNIO)

DE ACORDO SEGUNDO PARECER EM ANEXO

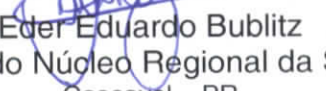
Cargo:	CHEFE DO NÚCLEO REGIONAL SEAB	 Eder Eduardo Bublitz Chefe do N. Regional SEAB - Cascavel
Nome:	EDER EDUARDO BUBLITZ	
CPF:	035 476 299-00	
Local:	CASCATEL	
Data:	02/08/2013	
		Assinatura
Cargo:	FISCAL DO CONVÊNIO *	 Edo Debiazi
Nome:	EDO DEBIAZI	
CPF:	54655153920	
Local:	CASCATEL	
Data:	01.08.2013	
		Assinatura

(*) Na impossibilidade do Fiscal do Convênio ser o representante do DEAGRO no N.R., indicar outro servidor habilitado.

PARECER Nº 015/2013

O Núcleo Regional de Cascavel, através de seu Chefe, Sr. Eder Eduardo Bublitz, Zootecnista, brasileiro, casado, portador do RG: 6.486.882-9, é de **parecer favorável** ao pedido de Convênio realizado pela Prefeitura Municipal de **Campo Bonito** no Ofício Nº **229/2013** e protocolado sob Nº **11.914.646-1**. Indico apoio ao pleito do município por vir de encontro ao estabelecido no Projeto de Recuperação da Trafegabilidade de Estradas Rurais, da SEAB. Justifica-se a importância deste Projeto pelo apoio as comunidades de Agricultores Sertãozinho, Barra Bonita, Linha Fátima e Agrinco, beneficiando diretamente 30 agricultores, onde a aplicação do recurso destinado para melhoria e recuperação da malha de estradas rurais do município, através da aquisição de óleo diesel, possibilitará melhores condições para o escoamento de produtos agrícolas, grãos, leite, carne, bem como transporte de estudantes e de veículos da saúde. Outro fator que torna necessário este investimento é a grande quantidade de chuvas que tem ocorrido nos últimos meses, que comprometeram seriamente o estado de conservação das estradas. O Técnico do EMATER da unidade local o Sr. Délcio Giuliani elaborou o Relatório de Vistoria Inicial dos Trechos e auxiliou na confecção do Plano de Trabalho de acordo com a recomendação técnica para recuperação dos trechos indicados, que foi atestado pelo Prefeito Municipal senhor Gilmar Luiz Bernardi. Tanto o Relatório de Vistoria Inicial quanto o Plano de Trabalho foram analisados e referendados pelo Fiscal do Convênio senhor Edo Debiazi bem como pela Administradora do DEAGRO senhora Luana Fernandes. Sendo que o Município apresentou toda a documentação exigida no Check List da Nota Técnica encaminhada pelo DEAGRO. Assim, pelo que foi apresentado acima, e desde que se cumpra o informado no Plano de Trabalho, sustenta-se o parecer favorável desta chefia de Núcleo Regional ao pleito do município.

Cascavel, 02 de agosto de 2013.



Eder Eduardo Bublitz
Chefe do Núcleo Regional da SEAB
Cascavel – PR

RELATÓRIO DE VISTORIA INICIAL - RVI

PROJETO DE RECUPERAÇÃO DA TRAFEGABILIDADE DE ESTRADAS RURAIS

MUNICÍPIO DE Campo Bonito

TRECHO 1: Sertãozinho - Agrinco

1. CONDIÇÕES DA ESTRADA:

() Estrada Rural adequada e/ou readequada e/ou melhorada com boa conservação, com pontos críticos que não permitem o tráfego contínuo durante todos os meses do ano;

() Estrada Rural com segmentos críticos que não permitem o tráfego contínuo durante todos os meses do ano;

(x) Estrada Rural implantada, razoavelmente conservada, necessitando de práticas adequadas de conservação.

2. INFORMAÇÕES INDIVIDUAIS DO TRECHO:

Coordenada inicial – UTM: J 293030,32

E 7240946,49

Coordenada final – UTM: J 295342,66

E 7246126,36

Comprimento: 8,3 km

Largura atual e final a ser trabalhada: Atual 6 metros, final 7 metros

3. SOLUÇÕES TÉCNICAS DE TERRAPLANAGEM PROPOSTAS PARA O TRECHO:

Item	Detalhe*	C	M	Unidade	Quantidade	Tipo de Máquina	Horas Estimadas
1	Bigodes/sangradouros	x		un	202	Pá carregadeira	50,5
2	Lombadas	x		un	40	Pá carregadeira	20
3	Regularização do leito	x		km	8,3	Moto niveladora	24,6
4	Abaulamento e elevação de leito	x		km	8,3	Trator de Esteira D6	415
5	Retirada de árvores	X		un	226	Trator de Esteira D6	56,5
6	Limpeza da camada vegetal	X		m	11.340	Trator de Esteira D6	81

SECRETARIA DE ESTADO DA AGRICULTURA E DO ABASTECIMENTO – SEAB

* Especificar com um X nas colunas seguintes se é construção (C) ou Manutenção (M). Em caso de realização das duas ações, inserir nova linha para especificar a quantidade de cada uma.

DEAGRO
Pag.: 08
Rub.: Duora

4. SOLUÇÕES TÉCNICAS DE OBRAS DE CASCALHAMENTO PROPOSTAS PARA O TRECHO:

Comprimento: xxx

Largura: xxx

Espessura: xxx

Coordenada de localização inicial – UTM: xxx

Coordenada de localização final – UTM: xxx

Cascalheira liberada IAP: xxx

Qualidade do Material: xxx

DMT por trecho: xxx

5. SOLUÇÕES TÉCNICAS DE OBRAS DE DRENAGEM PROPOSTAS PARA O TRECHO:

Xx Bueiros de 0 0,30 m –xxx tubos

Xx Bueiros de 0 0,40 m –xxx tubos

Xx Bueiros de 0 0,60 m –xxx tubos

Xx Bueiros de 0 0,80 m –xxx tubos

7. Serviços Complementares, relatar se necessário:

Realizar a conservação do solo nas áreas de lavoura lindeiras à estrada, ou melhorar o sistema de conservação já existente.

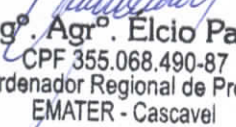
8. Mapa de Localização do Trecho (anexar):

Data: 09/ 07/ 2013

Técnico Responsável (nome e assinatura): Délcio Giuliani

De acordo do Supervisor do EMATER-PR (nome e assinatura): Délcio Giuliani

CREA-PR 5954-V


Eng. Agr. Elcio Pavan
CPF 355.068.490-87
Coordenador Regional de Projetos
EMATER - Cascavel

ANEXO 2 - PLANO DE TRABALHO (EM PAPEL TIMBRADO DO MUNICÍPIO)

CROQUI DE LOCALIZAÇÃO DO TRECHO

SEAB/DEAGRO
Pág: 10
Rub: Luana



 Trecho: Sertãozinho - Agrinco