



ESTADO DO PARANÁ

Prefeitura Municipal de Santa Tereza do Oeste

AV. PARANÁ, 61 - FONE/FAX: (45) 3231-1122 - CEP: 85.825-000 - SANTA TEREZA DO OESTE - PARANÁ

e-mail: sto@santatereza.pr.gov.br

PLANO DE TRABALHO

SEAB/DEAGR
Pag: 38
Rub. Luoro

PLANO DE TRABALHO DO PROJETO DE RECUPERAÇÃO DA TRAFEGABILIDADE DE ESTRADAS RURAIS (parte integrante do Termo de Convênio)

MUNICÍPIO: SANTA TEREZA DO OESTE

1 DADOS CADASTRAIS DO MUNICÍPIO

Município: SANTA TEREZA DO OESTE

CNPJ:80882095/0001-53

Endereço: AVENIDA PARANÁ

UF: PR

CEP: 85825-000

Telefone: (45) 3231-1122

Conta Corrente: Banco: Banco do Brasil
nº 7.240-0

Agência: 4774-0

Praça de Pagamento: Santa Tereza do Oeste

Responsável:

CPF:488.237.249-53

Amarildo Rigolin

CI/Órgão

Cargo: Prefeito Municipal

Função: Gestor Público

Expedidor:

3.701.065-0

SSP/PR

2 OUTROS PARTICIPES (se houver)

Nome:

CPF ou CNPJ:

Endereço:

CEP:

2. IDENTIFICAÇÃO DO OBJETO

Promover a recuperação dos trechos das estradas rurais em consonância com as diretrizes do Projeto de Recuperação da Trafegabilidade de Estradas Rurais, 1) Sítio Bahia/ Vital Brasil, 2250m 2) Sítio Bahia/ Pinhalzinho, 1200m 3) São Luiz/ Divisa com Cascavel, 3450m 4) São Luiz/ Chaparral, 3600m 5) São Luiz, 2000m totalizando uma quilometragem de 12.500 Km.

3. JUSTIFICATIVA

O município de Santa Tereza do Oeste é localizado na região oeste do Paraná, uma das regiões com maior potencia agrícola do Brasil. Grande parte do município é constituído pelo Latossolo Vermelho distroferico, solo esse com grande potencial de produção, porém com muitas chuvas formam erosão. Com as ultimas chuvas ocorrida na região e com a falta de conservação as estradas municipais estão com erosões e sem condições de escoar as safras seguintes. Através de um levantamento a campo os técnicos da prefeitura e EMATER localizaram 5 trechos mais críticos são eles: Sítio Bahia/ Vital Brasil, Sítio Bahia/ Pinhalzinho, São Luiz/ divisa Cascavel, São Luiz/ Chaparral e São Luiz, totalizando 12500 metros de estradas. Todos os trechos terão a mesma adequação com Elevação do nível da estrada, Abaulamento do leito da estrada, Construção de passadores e bigodes, Construção de caixas de retenção e Cascalhamento.

4. BENEFICIÁRIOS

Descrição	N.º Total (Diretos)
1 - Número de comunidades atendidas	04
2 - Número de agricultores	42

Comunidades atendidas: SITIO BAHIA, SÃO LUIZ, PINHALZINHO, VITAL BRASIL

5. PLANO DE APLICAÇÃO DOS RECURSOS REPASSADOS PELA SEAB

Especificação	Responsabilidade	Valor R\$	Prazo de Execução
Aquisição de 24.834,06 litros de óleo diésel	MUNICÍPIO	50.000,00 ✓	18 meses após a publicação no DOE

Compromisso com o ser humano

6. PLANO DE OBRAS – (Resumo/totalização dos trechos indicados no RVI)

Item	Tipo de Serviço	Un.	Quant.	Tipo de Máquina	Horas
01	Bigodes/sangradouros	Un	248	Pá carregadeira	35
02	Lombadas	Un	124	Pá carregadeira	58
03	Regularização do leito	m	12500	Moto niveladora	100
04	Abaulamento de leito	m	12500	Moto niveladora	52
05	Caixas de retenção	Un	48	Pá carregadeira	21
06	Cascalhamento	m³	11467,5	Trator de esteira, Motoniveladora, Pá carregadeira, Caminhão basculante Rolo compactador	208 71 52 210 111

7. CRONOGRAMA DE EXECUÇÃO

Nº	ATIVIDADES *	PERIODO DE EXECUÇÃO / TRIMESTRAL					
		1º	2º	3º	4º	5º	6º
1	Processo de aquisição de combustível	X					
2	Execução dos serviços		X	X	X	X	X

* Todas as atividades serão objeto de fiscalização da SEAB.

8. METODOLOGIA DE EXECUÇÃO


- Priorizar a reconfiguração do abaulamento do leito estradal, o cascalhamento e pequenas intervenções de drenagem como valas laterais rasas, entre outras.
- Priorizar trechos de estradas com base nas linhas de produção existente, maior número de famílias a serem atendidas, transporte escolar.
- Estabelecer procedimentos de parceria com municípios e consórcios intermunicipais

9. MONITORAMENTO E AVALIAÇÃO

Será em conformidade com o estabelecido pela Resolução TCE-PR 028/2011 e Instrução Normativa TCE-PR 61/2011.


10. DECLARAÇÃO DO RESPONSÁVEL TÉCNICO PELA ELABORAÇÃO DO PLANO DE TRABALHO

O presente Plano de Trabalho foi por mim elaborado de acordo com as normas técnicas aplicáveis à recuperação de trafegabilidade em trechos de estradas rurais no município e está compatível com as prioridades de atendimento da agricultura familiar e com os recursos financeiros destinados para a aquisição de combustível pelo Projeto de Recuperação da Trafegabilidade de Estradas Rurais.

Nome: Felipe Braga Ribeiro da Silva	 Felipe Braga R. da Silva CPF 080702199-71 Engenheiro Agrônomo CREA-PR 129539/D Assinatura
Cargo: Engº Agrônomo	
N.º Registro Conselho de Classe: CREA:129539/PR	
Local: Santa Tereza do Oeste	
Data: 10/06/2013	

11. DECLARAÇÃO DO MUNICÍPIO



Na qualidade de representante legal do MUNICÍPIO declaro, para fins de prova junto à SEAB, para os efeitos e sob as penas da lei, que inexistente qualquer débito em mora ou situação de inadimplência com o Tesouro Nacional ou qualquer órgão da Administração Pública Federal que impeça a transferência de recursos oriundos de dotações consignadas nos Orçamentos do Estado ou da União, na forma deste Plano de Trabalho.

Nome: Amarildo Rigolin	 Assinatura
Cargo: PREFEITO MUNICIPAL	
CPF: 488.237.249-53	
Local: Santa Tereza do Oeste	
Data: 10/06/2013	

Amarildo Rigolin
 Prefeito

12- PARECER TÉCNICO E APROVAÇÃO DO NR/SEAB (CHEFE DO N.R. e FICAL DO CONVÊNIO)

FAVORAVEL, POIS AS AÇÕES OFERECEM MELHORIAS NAS CONDIÇÕES DE VIDA DA POPULAÇÃO RURAL.

Cargo:	CHEFE DO NÚCLEO REGIONAL SEAB	 Eder Eduardo Döblitz Chefe do Núcleo Regional SEAB Cascavel Assinatura
Nome:	EDER EDUARDO DÖBLITZ	
CPF:	035 476 299-00	
Local:	CASCATEL	
Data:	17/06/2013	
Cargo:	FISCAL DO CONVÊNIO.*	 Gert Marcos Lubeck Engenheiro Agrônomo CREA-PR nº 10883D DEAGRO/SEAB NR Cascavel Assinatura
Nome:	GERT MARCOS LUBECK	
CPF:	179 212 440-68	
Local:	CASCATEL	
Data:	17/06/2013	

(*) Na impossibilidade do Fiscal do Convênio ser o representante do DEAGRO no N.R., indicar outro servidor habilitado.