

SECRETARIA DE ESTADO DA AGRICULTURA E DO ABASTECIMENTO – SEAB

ANEXO 2 - PLANO DE TRABALHO (EM PAPEL TIMBRADO DO MUNICÍPIO)



PLANO DE TRABALHO DO
 PROJETO DE RECUPERAÇÃO DA TRAFEGABILIDADE DE ESTRADAS RURAIS
 (parte integrante do Termo de Convênio)
 MUNICÍPIO: SANTA IZABEL DO OESTE

1 DADOS CADASTRAIS DO MUNICÍPIO

Município: SANTA IZABEL DO OESTE		CNPJ: 76.205.715/0001-42	
Endereço:			
UF: PR	CEP: 85650-000	Telefone: (46) 35421360	
Conta Corrente: nº 14.458-4	Banco:	Agência: 2579-8	Praça de Pagamento:
Responsável: MOACIR FIAMONCINI			CPF: 031.907.239-82
Cl/Órgão Expedidor:	Cargo: Prefeito Municipal	Função: Prefeito	

2 OUTROS PARTICIPES (se houver)

Nome:	CPF ou CNPJ:
Endereço:	CEP:

2. IDENTIFICAÇÃO DO OBJETO

Promover a recuperação do trecho 01 com extensão de 3 quilômetros e trecho 02 com extensão de 6 quilômetros das estradas rurais em consonância com as diretrizes do Projeto de Recuperação da Trafegabilidade de Estradas Rurais, num total de 9 quilômetros.

3. JUSTIFICATIVA

Recuperar a trafegabilidade no trecho de 9 km, estrada rural adequada com pontos críticos, que não permitem o tráfego contínuo durante todos os meses do ano.

4. BENEFICIÁRIOS

Descrição	N.º Total (Diretos)
1 - Número de comunidades atendidas	4
2 - Número de agricultores	46

Comunidades atendidas: Linha Progresso, Linha Volta Alegre, Linha Anunciação, Linha Rio da Prata

5. PLANO DE APLICAÇÃO DOS RECURSOS REPASSADOS PELA SEAB

Especificação	Responsabilidade	Valor R\$	Prazo de Execução
Aquisição de 15.348 litros de óleo diesel	MUNICÍPIO DE SANTA IZABEL DO OESTE	33.000,00	18 meses após a publicação no DOE

6. PLANO DE OBRAS – (Resumo/totalização dos trechos indicados no RVI)

Item	Tipo de Serviço	Un.	Quant.	Tipo de Máquina	Horas
1	Bigodes/sangradouros	un	30	Pá carregadeira	7
2	Lombadas	un	42	Pá carregadeira	11
3	Regularização do leito	km	9	Moto niveladora	26

SECRETARIA DE ESTADO DA AGRICULTURA E DO ABASTECIMENTO – SEAB

SEAB
N. R. FCO. BELTRÃO
Pág. 16
Rub. *[assinatura]*

4	Regularização do leito	km	9	Pá carregadeira	26
5	Abaulamento de leito	km	9	Moto niveladora	35
	Caixas de retenção	un	9	Pá carregadeira	3
	Vala lateral rasa	m	600	Retroescavadeira	5
	Corte de cascalho	km	9	Escavadeira Hidráulica	108
	Transporte do cascalho	Km	9	Caminhão caçamba	113
	Compactação do cascalho	Km	9	Rolo compactador	109

7. CRONOGRAMA DE EXECUÇÃO

Nº	ATIVIDADES *	PERIODO DE EXECUÇÃO / TRIMESTRAL					
		1º	2º	3º	4º	5º	6º
1	Processo de aquisição de combustível	X	x	X	x	X	X
2	Execução dos serviços	x	X	x	X	x	X

* Todas as atividades serão objeto de fiscalização da SEAB.

8. METODOLOGIA DE EXECUÇÃO


- Priorizar a reconfiguração do abaulamento do leito estradal, o cascalhamento e pequenas intervenções de drenagem como valas laterais rasas, entre outras.
- Priorizar trechos de estradas com base nas linhas de produção existente, maior número de famílias a serem atendidas, transporte escolar.
- Estabelecer procedimentos de parceria com municípios e consórcios intermunicipais

9. MONITORAMENTO E AVALIAÇÃO

Será em conformidade com o estabelecido pela Resolução TCE-PR 028/2011 e Instrução Normativa TCE-PR 61/2011.

10. DECLARAÇÃO DO RESPONSÁVEL TÉCNICO PELA ELABORAÇÃO DO PLANO DE TRABALHO


O presente Plano de Trabalho foi por mim elaborado de acordo com as normas técnicas aplicáveis à recuperação de trafegabilidade em trechos de estradas rurais no município e está compatível com as prioridades de atendimento da agricultura familiar e com os recursos financeiros destinados para a aquisição de combustível pelo Projeto de Recuperação da Trafegabilidade de Estradas Rurais.

Nome:	DOUGLAS OLAVO KEMPA	 Assinatura
Cargo:	TÉCNICO AGROPECUARIA	
N.º Registro Conselho de Classe:	PR 95885/TD	
Local:	SANTA IZABEL DO OESTE	
Data:	28/05/2013	

SECRETARIA DE ESTADO DA AGRICULTURA E DO ABASTECIMENTO – SEAB



11. DECLARAÇÃO DO MUNICÍPIO

Na qualidade de representante legal do MUNICÍPIO declaro, para fins de prova junto à SEAB, para os efeitos e sob as penas da lei, que inexistem qualquer débito em mora ou situação de inadimplência com o Tesouro Nacional ou qualquer órgão da Administração Pública Federal que impeça a transferência de recursos oriundos de dotações consignadas nos Orçamentos do Estado ou da União, na forma deste Plano de Trabalho.

Nome:	MOACIR FIAMONCINI	 Assinatura
Cargo:	PREFEITO MUNICIPAL	
CPF:	031.907.239-82	
Local:	SANTA IZABEL DO OESTE	
Data:	28/05/2013	



12- PARECER TÉCNICO E APROVAÇÃO DO NR/SEAB (CHEFE DO N.R. e FICAL DO CONVÊNIO)

		 Assinatura
Cargo:	CHEFE DO NÚCLEO REGIONAL SEAB	
Nome:	NERI MUNARO	
CPF:	RG 1.808.861 Eng. Agrônomo Chefe N. Reg. SEAB	
Data:		
		 Assinatura
Cargo:	FISCAL DO CONVÊNIO *	
Nome:	José Jurandyr I. da Veiga	
CPF:	SEAB/DEAGRO	
Local:	UTR - Francisco Beltrão	
Data:		

(*) Na impossibilidade do Fiscal do Convênio ser o representante do DEAGRO no N.R., indicar outro servidor habilitado.

Anexo 1

RELATÓRIO DE VISTORIA INICIAL - RVI

PROJETO DE RECUPERAÇÃO DA TRAFEGABILIDADE DE ESTRADAS RURAIS

MUNICÍPIO DE SANTA IZBEL DO OESTE

TRECHO 1: Linha Progresso/ Linha Volta Alegre

1. CONDIÇÕES DA ESTRADA:

() Estrada Rural adequada e/ou readequada e/ou melhorada com boa conservação, com pontos críticos que não permitem o tráfego contínuo durante todos os meses do ano;

(x) Estrada Rural com segmentos críticos que não permitem o tráfego contínuo durante todos os meses do ano;

() Estrada Rural implantada, razoavelmente conservada, necessitando de práticas adequadas de conservação.

2. INFORMAÇÕES INDIVIDUAIS DO TRECHO:

Coordenada inicial – UTM: J 0254108 UTM 7143227

Coordenada final – UTM: J 0255036 UTM 7545325

Comprimento: 3000 metros

Largura atual e final a ser trabalhada: Atual 4 metros, final 4 metros

3. SOLUÇÕES TÉCNICAS DE TERRAPLANAGEM PROPOSTAS PARA O TRECHO:

Item	Detalhe*	C	M	Unidade	Quantidade	Tipo de Máquina	Horas Estimadas
1	Bigodes/sangradouros		X	un	10	Pá carregadeira	3
2	Lombadas		X	un	16	Pá carregadeira	5
3	Regularização do leito	-	-	km	3	Moto niveladora	10
4	Regularização do leito	-	-	km	3	Pá carregadeira	10
5	Abaulamento de leito	-	-	km	3	Moto niveladora	15
6	Caixas de retenção	X		un	6	Pá carregadeira	2

SECRETARIA DE ESTADO DA AGRICULTURA E DO ABASTECIMENTO – SEAB

7	Vala lateral rasa		X	m	400	Retroescavadeira	3
8	Corte de cascalho			km	3	Escavadeira Hidráulica	36
9	Transporte do cascalho			km	3	Caminhão caçamba	38
10	Compactação do cascalho			km	3	Rolo compactador	36

* Especificar com um X nas colunas seguintes se é construção (C) ou Manutenção (M). Em caso de realização das duas ações, inserir nova linha para especificar a quantidade de cada uma.



4. SOLUÇÕES TÉCNICAS DE OBRAS DE CASCALHAMENTO PROPOSTAS PARA O TRECHO:

Comprimento: 3000 metros

Largura: 4 metros

Espessura: 15 centímetros

Coordenada de localização inicial – UTM: J 0254108 UTM 7143227

Coordenada de localização final – UTM: J 0255036 UTM 7145325

Cascalheira liberada IAP:

Qualidade do Material: Bom

DMT por trecho: 3 km

5. SOLUÇÕES TÉCNICAS DE OBRAS DE DRENAGEM PROPOSTAS PARA O TRECHO:

Não há necessidade de implantação de bueiros

6. RELAÇÃO DE MATERIAL E PONTOS DE LOCALIZAÇÃO (somente em caso de bueiros ou valas laterais com pavimentação)

Ponto	Localização	Unidade	Quantidade	Material	Coordenadas


7. Serviços Complementares, relatar se necessário:

8. Mapa de Localização do Trecho (anexar):

Data: 28 / 05 / 2013

Técnico Responsável : Douglas Olavo Kempa 

De acordo do Supervisor do EMATER-PR: Valdair de Moraes 


ERICSON FAGUNDES MARX
ENGº AGRÔNOMO
CREA-PR 21034-D
EMATER



TRECHO = 01

AV. DAS PEROGAS

CÍDADE

Anexo 1

RELATÓRIO DE VISTORIA INICIAL - RVI

PROJETO DE RECUPERAÇÃO DA TRAFEGABILIDADE DE ESTRADAS RURAIS

MUNICÍPIO DE SANTA IZABEL DO OESTE

TRECHO 1: Linha Anunciação/ Linha Rio da Prata

1. CONDIÇÕES DA ESTRADA:

- () Estrada Rural adequada e/ou readequada e/ou melhorada com boa conservação, com pontos críticos que não permitem o tráfego contínuo durante todos os meses do ano;
- (x) Estrada Rural com segmentos críticos que não permitem o tráfego contínuo durante todos os meses do ano;
- () Estrada Rural implantada, razoavelmente conservada, necessitando de práticas adequadas de conservação.

2. INFORMAÇÕES INDIVIDUAIS DO TRECHO:

Coordenada inicial – UTM: J 0258960 UTM 7145051

Coordenada final – UTM: J 0259788 UTM 7140906

Comprimento: 6.000 metros

Largura atual e final a ser trabalhada: Atual 4 metros, final 4 metros

3. SOLUÇÕES TÉCNICAS DE TERRAPLANAGEM PROPOSTAS PARA O TRECHO:

Item	Detalhe*	C	M	Unidade	Quantidade	Tipo de Máquina	Horas Estimadas
1	Bigodes/sangradouros		X	un	20	Pá carregadeira	4
2	Lombadas		X	un	26	Pá carregadeira	6
3	Regularização do leito	-	-	km	6	Moto niveladora	16
4	Regularização do leito	-	-	km	6	Pá carregadeira	16
5	Abaulamento de leito	-	-	km	6	Moto niveladora	20
6	Caixas de retenção	X		un	3	Pá carregadeira	1

7	Vala lateral rasa		X	m	200	Retroescavadeira	2
8	Corte de cascalho			km	6	Escavadeira Hidráulica	72
9	Transporte do cascalho			km	6	Caminhão caçamba	75
10	Compactação do cascalho			km	6	Rolo compactador	73

* Especificar com um X nas colunas seguintes se é construção (C) ou Manutenção (M). Em caso de realização das duas ações, inserir nova linha para especificar a quantidade de cada uma.

3. SOLUÇÕES TÉCNICAS DE OBRAS DE CASCALHAMENTO PROPOSTAS PARA O TRECHO:

Comprimento: 6.000 metros

Largura: 4 metros

Espessura: 15 centímetros

Coordenada de localização inicial – UTM: J 0258960 UTM 7145051

Coordenada de localização final – UTM: J 0259788 UTM 7140906


Cascalheira liberada IAP:

Qualidade do Material: Bom

DMT por trecho: 6 km

5. SOLUÇÕES TÉCNICAS DE OBRAS DE DRENAGEM PROPOSTAS PARA O TRECHO:

Não há necessidade de implantação de bueiros



6. RELAÇÃO DE MATERIAL E PONTOS DE LOCALIZAÇÃO (somente em caso de bueiros ou valas laterais com pavimentação)

Ponto	Localização	Unidade	Quantidade	Material	Coordenadas	

7. Serviços Complementares, relatar se necessário:

8. Mapa de Localização do Trecho (anexar):

Data: 28 / 05 / 2013

Técnico Responsável : Douglas Olavo Kempa *Douglas O. Kempa*

De acordo do Supervisor do EMATER-PR: Valdair de Moraes *Valdair de Moraes*

Ericson Fagundes Marx
 ERICSON FAGUNDES MARX
 ENGº AGRÔNOMO
 CREA-PR 21034-D
 EMATER

SEAB
N. R. FCO. BELTRÃO
Pág. 14
Rub. [Signature]



TRECHO: 02

EM BRANCO

CIDADE

AV. DAS PESSOAS

RUA SOTIAEIRO

AV. DOS PINHEIROS

RUA SANTA GENEIRA

SANT'ANILIA

CABEÇA MATEUS

CABEÇA ANUNCIADOR

INICIO DO TRECHO

FINAL DO TRECHO

FAZENDA CRISTIGIPE

ASfalto

SALTO DO CONTRA

SUA LONDEL DO BELTE