



PREFEITURA MUNICIPAL
BELA VISTA DA CAROBA

SEAB
N. R. FCO. BELTRÃO
Pág. 15
Rub. A

ANEXO 2 - PLANO DE TRABALHO (EM PAPEL TIMBRADO DO MUNICÍPIO)

PLANO DE TRABALHO DO PROJETO DE RECUPERAÇÃO DA TRAFEGABILIDADE DE ESTRADAS RURAIS (parte integrante do Termo de Convênio)			
MUNICÍPIO: BELA VISTA DA CAROBA			
1 DADOS CADASTRAIS DO MUNICÍPIO			
Município: Bela Vista da Caroba		CNPJ: 01612441000107	
Endereço: Rua Rio de Janeiro, s/n			
UF: PR	CEP: 85.745-000	Telefone: (46)3557 1180	
Conta Corrente: nº 25140-2	Banco: Banco de Brasil	Agência: 0907-5	Praça de Pagamento: Capanema
Responsável: Dilso Storch			CPF: 748.894.199-34
CI/Órgão Expeditor: 52676924 / SSP-PR	Cargo: Prefeito Municipal	Função: Gestor	
2 OUTROS PARTICIPES (se houver)			
Nome:		CPF ou CNPJ:	
Endereço:		CEP:	

2. IDENTIFICAÇÃO DO OBJETO

Promover a recuperação do(s) trecho(s) da(s) estrada(s) rural (is) em consonância com as diretrizes do Projeto de Recuperação da Trafegabilidade de Estradas Rurais, **num total de 8,6 quilômetros.** (indicar cada trecho, sua extensão e por fim a totalização dos trechos considerados).

3. JUSTIFICATIVA

O Governo do Estado, objetivando atender as demanda recebida referente á recuperação de estradas rurais, notadamente quanto à disponibilização de recursos para a aquisição de óleo diesel, com base no seu orçamento, destina parte de seus recursos para o apoio à recuperação de trechos de estradas aos municípios.

Neste sentido e cientes da real necessidade, demandamos uma quantia de R\$ 33.000,00 a qual será empregada na revitalização de trechos de estrada com necessidades urgentes de manutenção.

A população de Bela Vista da Caroba é de aproximadamente 3.900 habitantes sendo que destes, aproximadamente 2.904 residem na zona rural e são dependentes de estradas de boa qualidade para acesso as suas propriedades. Essa obra será importante para melhorar a qualidade de vida dos munícipes, com objetivo de promover a acessibilidade aos serviços públicos tais como saúde, assistência social e educação, garantindo inclusive maior segurança, além de melhorar e garantir o escoamento da produção agrícola e pecuária, atendendo diretamente 4 comunidades e cerca de 300 agricultores

Ressaltamos que o ativo econômico deste município é a produção de grãos, produção leiteira e gado de corte, ou seja, este município tem sua base econômica na agricultura e pecuária, atividades que requerem estradas de boa qualidade, que garanta o fluxo das famílias e escoamento da produção.

O trecho proposto para recuperação contemplará diretamente as comunidades de Linha Boa Vida, Voltão da Tigra, Linha Tigra e Linha Alto Aparecida, totalizando 8,6 km, com obras de limpeza de laterais, abaulamento do leito estradal, cascalhamento, compactação, abertura de valas, construção de bueiros,





PREFEITURA MUNICIPAL
BELA VISTA DA CAROBA



lombadas e caixas de retenção.

4. BENEFICIÁRIOS

Descrição	N.º Total (Diretos)
1 - Número de comunidades atendidas	4
2 - Número de agricultores	300

Comunidades atendidas: Linha Boa Vida, Linha Tigra, Linha Voltão da Tigra e Alto Aparecida.

5. PLANO DE APLICAÇÃO DOS RECURSOS REPASSADOS PELA SEAB

Especificação	Responsabilidade	Valor R\$	Prazo de Execução
Aquisição de 13.865,54 litros de óleo diésel	MUNICÍPIO Bela Vista da Caroba	33.000,00	18 meses após a publicação no DOE

6. PLANO DE OBRAS – (Resumo/totalização dos trechos indicados no RVI)

Item	Tipo de Serviço	Un.	Quant.	Tipo de Máquina	Horas
1	Lombadas	un	10	Moto niveladora	5
2	Caixas de retenção	un	10	Retroescavadeira	5
3	Limpeza das laterais	km	8,6	Moto niveladora	40
4	Abaulamento de leito	km	8,6	Moto niveladora	40
5	Cascalhamento	km	8,6	Motoniveladora	40
6	Compactação	km	8,6	Rolo compactador	30
7	Abertura de valas laterais e bueiros	metros	500	Retroescavadeira	20
8	Corte de cascalho	.	6450	Trator de esteira	50
9	Carregamento de cascalho	.	6450	Carregadeira	15
10	Transporte do cascalho	km	9890	Caminhão caçamba	320

7. CRONOGRAMA DE EXECUÇÃO

Nº	ATIVIDADES *	PERIODO DE EXECUÇÃO / TRIMESTRAL					
		1º	2º	3º	4º	5º	6º
1	Processo de aquisição de combustível	X					
2	Execução dos serviços	X	X	X	X	X	X

* Todas as atividades serão objeto de fiscalização da SEAB.

8. METODOLOGIA DE EXECUÇÃO

- Priorizar a reconfiguração do abaulamento do leito estradal, o cascalhamento e pequenas intervenções de drenagem como valas laterais rasas, entre outras.
- Priorizar trechos de estradas com base nas linhas de produção existente, maior número de famílias a serem atendidas, transporte escolar.
- Estabelecer procedimentos de parceria com municípios e consórcios intermunicipais

9. MONITORAMENTO E AVALIAÇÃO

Será em conformidade com o estabelecido pela Resolução TCE-PR 028/2011 e Instrução Normativa TCE-PR

2






PREFEITURA MUNICIPAL
BELA VISTA DA CAROBA



61/2011.


10. DECLARAÇÃO DO RESPONSÁVEL TÉCNICO PELA ELABORAÇÃO DO PLANO DE TRABALHO

O presente Plano de Trabalho foi por mim elaborado de acordo com as normas técnicas aplicáveis à recuperação de trafegabilidade em trechos de estradas rurais no município e está compatível com as prioridades de atendimento da agricultura familiar e com os recursos financeiros destinados para a aquisição de combustível pelo Projeto de Recuperação da Trafegabilidade de Estradas Rurais.



Nome:	Eder Frozza	 EDER FROZZA CPF 037.94.449-17 Técnico em Agropecuária CREA-PR 91.249/TD EMATER PARANÁ
Cargo:	Técnico em Agropecuária	
N.º Registro Conselho de	CREA-PR 91.249/TD	
Local:	Bela Vista da Caroba	
Data:	03/06/2013	
		Assinatura

11. DECLARAÇÃO DO MUNICÍPIO

Na qualidade de representante legal do MUNICÍPIO declaro, para fins de prova junto à SEAB, para os efeitos e sob as penas da lei, que inexistente qualquer débito em mora ou situação de inadimplência com o Tesouro Nacional ou qualquer órgão da Administração Pública Federal que impeça a transferência de recursos oriundos de dotações consignadas nos Orçamentos do Estado ou da União, na forma deste Plano de Trabalho.

Nome:	DILSO STORCH	 DILSO STORCH Prefeito Municipal
Cargo:	PREFEITO MUNICIPAL	
CPF:	748.894.199-34	
Local:	Bela Vista da Caroba	
Data:	03 de Junho de 2013	
		Assinatura

12- PARECER TÉCNICO E APROVAÇÃO DO NR/SEAB (CHEFE DO N.R. e FICAL DO CONVÊNIO) (pg 59)

Cargo:	CHEFE DO NÚCLEO REGIONAL SEAB	 Assinatura
Nome:	NERI MUNARO	
CPF:	RG 1.808.661	
Local:	Eng. Agrônomo	
Data:	Chefe N. Reg. SEAB	
		Assinatura
Cargo:	FISCAL DO CONVÊNIO *	 Assinatura
Nome:	José Jurandyr I. da Veiga	
CPF:	SEAB/DEAGRO	
Local:	UTR - Francisco Beltrão	
Data:		
		Assinatura

(*) Na impossibilidade do Fiscal do Convênio ser o representante do DEAGRO no N.R., indicar outro servidor habilitado.



Anexo 1

RELATÓRIO DE VISTORIA INICIAL - RVI

PROJETO DE RECUPERAÇÃO DA TRAFEGABILIDADE DE ESTRADAS RURAIS

MUNICÍPIO DE BELA VISTA DA CAROBA

TRECHO 1: Linha Boa Vida a Alto Aparecida

1. CONDIÇÕES DA ESTRADA:

() Estrada Rural adequada e/ou readequada e/ou melhorada com boa conservação, com pontos críticos que não permitem o tráfego contínuo durante todos os meses do ano;

(X) Estrada Rural com segmentos críticos que não permitem o tráfego contínuo durante todos os meses do ano;

() Estrada Rural implantada, razoavelmente conservada, necessitando de práticas adequadas de conservação.

2. INFORMAÇÕES INDIVIDUAIS DO TRECHO:

Coordenada de localização inicial – UTM: 0236990
7130612

Coordenada de localização final – UTM: 0239759
7129106

Comprimento: 8,6 km

Largura atual e final a ser trabalhada: Atual 3,5 metros, final 5,0 metros

3. SOLUÇÕES TÉCNICAS DE TERRAPLANAGEM PROPOSTAS PARA O TRECHO:

Ite m	Detalhe*	C	M	Unidade	Quantidade	Tipo de Máquina	Horas Estimadas
1	Lombadas	X		un	10	Moto niveladora	5
2	Caixa de retenção	X		un	10	Retoescavadeira	5
3	Limpeza das laterais		X	km	8,6	Moto niveladora	40
4	Abaulamento de leito		X	km	8,6	Moto niveladora	40
5	Cascalhamento	X		km	8,6	Motoniveladora	40

6	Compactação	X		km	8,6	Rolo compactador	
7	Abertura de valas laterais e boeiros	X		metros	500	Retroescavadeira	20
8	Corte de cascalho	-	-	m³	6450	Trator de esteira	50
9	Carregamento de cascalho	-	-	m³	6450	Carregadeira	15
10	Transporte do cascalho	-	-	km	9890	Caminhão caçamba	320

* Especificar com um X nas colunas seguintes se é construção (C) ou Manutenção (M). Em caso de realização das duas ações, inserir nova linha para especificar a quantidade de cada uma.

4. SOLUÇÕES TÉCNICAS DE OBRAS DE CASCALHAMENTO PROPOSTAS PARA O TRECHO:

Comprimento: 8,6 km

Largura: 5,0 metros

Espessura: 15 cm

Coordenada de localização inicial – UTM: 0236990
7130612

Coordenada de localização final – UTM: 0239759
7129106

Cascalheira liberada IAP: Sim

Qualidade do Material: Bom

DMT por trecho: 9,2 km

5. SOLUÇÕES TÉCNICAS DE OBRAS DE DRENAGEM PROPOSTAS PARA O TRECHO:

4 Bueiros de 0 0,40 m – 32 tubos

2 Bueiros de 0 0,60 m – 18 tubos

SECRETARIA DE ESTADO DA AGRICULTURA E DO ABASTECIMENTO – SEAB

6. RELAÇÃO DE MATERIAL E PONTOS DE LOCALIZAÇÃO (somente em caso de bueiros ou valas laterais com pavimentação)

Ponto	Localização	Unidade	Quantidade	Material	Coordenadas

SEAB
N. R. FCO. BELTRÃO
Pág. 12
Rub. A

7. Serviços Complementares, relatar se necessário:


8. Mapa de Localização do Trecho (anexar):

Data: 03 / 06 / 2013

Técnico Responsável (nome e assinatura):


EDER TROZZA
CPF 037.794.449-17
Técnico em Agropecuária
CREA-PR 91.249/TD
EMATER PARANÁ

De acordo do Supervisor do EMATER-PR (nome e assinatura):


ERICSON FAGUNDES MARX
ENGº AGRÔNOMO
CREA-PR 21034-D
EMATER



PREFEITURA MUNICIPAL
BELA VISTA DA CAROBA



Mapa de localização da estrada



Rua Rio de Janeiro, 1021, Centro - 85.745-000

Fone/Fax: (46) 3557-1180

Bela Vista da Caroba - Pr



PREFEITURA MUNICIPAL
BELA VISTA DA CAROBA

SEAB
N. R. FCO. BELTRÃO
Pág. 14
Rub. [assinatura]

Mapa de localização em relação a sede do município

