



# Município do Pinhão

ESTADO DO PARANÁ  
CNPJ (MF) 76.178.011/0001-28



## ANEXO 2 - PLANO DE TRABALHO (EM PAPEL TIMBRADO DO MUNICÍPIO)

### PLANO DE TRABALHO DO PROJETO DE RECUPERAÇÃO DA TRAFEGABILIDADE DE ESTRADAS RURAIS (parte integrante do Termo de Convênio)

MUNICÍPIO:

#### 1 DADOS CADASTRAIS DO MUNICÍPIO

Município: Pinhão CNPJ: 76.178.011/0001-28  
Endereço: Avenida Trifon Hanysz 220  
UF: PR CEP: 85170-000 Telefone: ( 42 ) 3677-1122  
Conta Corrente: nº Banco: Banco do Brasil Agência: 2450-3 Praça de Pagamento: Pinhão  
17813-6  
Responsável: Dirceu José de Oliveira CPF: 905703839-00  
CI/Órgão Expedidor: Cargo: Prefeito Municipal Função: Prefeito  
6351151-0 / SSPPR

#### 2 OUTROS PARTICIPES (se houver)

Nome: CPF ou CNPJ:  
Endereço: CEP:

#### 2. IDENTIFICAÇÃO DO OBJETO

Promover a recuperação do(s) trecho(s) da(s) estrada(s) rural (is) em consonância com as diretrizes do Projeto de Recuperação da Trafegabilidade de Estradas Rurais, num total de 15.452,73 metros.

#### 3. JUSTIFICATIVA

Possibilitar a trafegabilidade na zona rural, ampliando e recuperando passagens em estradas vicinais, especialmente das populações localizadas em regiões de difícil acesso, permitindo o escoamento da produção agrícola o ano inteiro. O trecho a ser recuperado se encontra no município de Pinhão entre as localidades dos Taquaras e Pinhalzinho.

#### 4. BENEFICIÁRIOS

Descrição	N.º Total (Diretos)
1 - Número de comunidades atendidas	4
2 - Número de agricultores	300

#### 5. PLANO DE APLICAÇÃO DOS RECURSOS REPASSADOS PELA SEAB

Especificação	Responsabilidade	Valor R\$	Prazo de Execução
Aquisição de 18.502,20 litros de óleo diésel	MUNICÍPIO	R\$ 42.000,00	18 meses após a publicação no DOE



# Município do Pinhão

ESTADO DO PARANÁ  
CNPJ (MF) 76.178.011/0001-28



## 6. PLANO DE OBRAS – (Resumo/totalização dos trechos indicados no RVI)

Item	Tipo de Serviço	Un.	Quant.	Tipo de Máquina	Horas
1	Bigodes/sangradouros	Und	18	Pá carregadeira	60
2	Bueiros existentes	Und.	34	Pá carregadeira	150
3	Regularização do leito	Metros	15.452,73	Moto niveladora	420
4	Abaulamento do leito	Metros	15.452,73	Moto niveladora	420
5	Cascalhamento	Metros	2715,89	Caminhão caçamba	150

## 7. CRONOGRAMA DE EXECUÇÃO

N	ATIVIDADES *	PERIODO DE EXECUÇÃO / TRIMESTRAL					
		1º	2º	3º	4º	5º	6º
1	Processo de aquisição de combustível	X	X				
2	Execução dos serviços		X	X	X	X	X

\* Todas as atividades serão objeto de fiscalização da SEAB.

## 8. METODOLOGIA DE EXECUÇÃO


- Priorizar a reconfiguração do abaulamento do leito estradal, o cascalhamento e pequenas intervenções de drenagem como valas laterais rasas, entre outras.
- Priorizar trechos de estradas com base nas linhas de produção existente, maior número de famílias a serem atendidas, transporte escolar.
- Estabelecer procedimentos de parceria com municípios e consórcios intermunicipais

## 9. MONITORAMENTO E AVALIAÇÃO

Será em conformidade com o estabelecido pela Resolução TCE-PR 028/2011 e Instrução Normativa TCE-PR 61/2011.

## 10. DECLARAÇÃO DO RESPONSÁVEL TÉCNICO PELA ELABORAÇÃO DO PLANO DE TRABALHO

O presente Plano de Trabalho foi por mim elaborado de acordo com as normas técnicas aplicáveis à recuperação de trafegabilidade em trechos de estradas rurais no município e está compatível com as prioridades de atendimento da agricultura familiar e com os recursos financeiros destinados para a aquisição de combustível pelo Projeto de Recuperação da Trafegabilidade de Estradas Rurais.

Nome:	Luiz Raphael de Melo Queiroz	 Assinatura
Cargo:	Eng. Agrônomo	
N.º Registro Conselho de	84152/D	
Classe:		
Local:	Pinhão	
Data:	11/06/2013	




# Município do Pinhão

ESTADO DO PARANÁ  
CNPJ (MF) 76.178.011/0001-28




## 11. DECLARAÇÃO DO MUNICÍPIO


Na qualidade de representante legal do MUNICÍPIO declaro, para fins de prova junto à SEAB, para os efeitos e sob as penas da lei, que inexistem quaisquer débitos em mora ou situação de inadimplência com o Tesouro Nacional ou qualquer órgão da Administração Pública Federal que impeça a transferência de recursos oriundos de dotações consignadas nos Orçamentos do Estado ou da União, na forma deste Plano de Trabalho.

Nome:	Dirceu José de oliveira	
Cargo:	PREFEITO MUNICIPAL	
CPF:	905703839-00	
Local:	Pinhão	
Data:	11/06/2013	
		Assinatura

## 12- PARECER TÉCNICO E APROVAÇÃO DO NR/SEAB (CHEFE DO N.R. e FISCAL DO CONVÊNIO)

Somos de PARTELA FAVORÁVEL A ESTE PLANO DE TRABALHO POR ENCONTRAR-SE em conformidade com as diretrizes do PROGRAMA DE RECUPERAÇÃO DA UNIDADE GABILITADA DE DESTA DAS. 2013 - 2013. O QUAL, NA PRÁTICA, MINIMIZA A RECUPERAÇÃO DE TRILHAS DE ESTAS DAS QUE ECONOMIZAM PREJUDICIAIS DELO EXCESSO DE UNIDADES BOMAS FISCALIZADAS PRODUZINDO RENDIMENTO MÁXIMO NA MANUTENÇÃO, TRANSFERÊNCIA DE RECURSOS E MANUTENÇÃO DE UNIDADES.

Cargo:	CHEFE DO NÚCLEO REGIONAL SEAB	
Nome:	ARTHUR BUTTENCOURT FILHO	
CPF:	253.054.419-00	
Local:	GUARAPUAVA.	
Data:	23/07/13	
		Assinatura

Cargo:	FISCAL DO CONVÊNIO *	
Nome:	SERGIO AUGUSTO SCHIMBEN	
CPF:	019.861.739-92	
Local:	GUARAPUAVA.	
Data:	23/07/13	
		Assinatura

(\*) Na impossibilidade do Fiscal do Convênio ser o representante do DEAGRO no N.R., indicar outro servidor habilitado.



## Anexo 1

### RELATÓRIO DE VISTORIA INICIAL - RVI

#### PROJETO DE RECUPERAÇÃO DA TRAFEGABILIDADE DE ESTRADAS RURAIS MUNICÍPIO DE PINHÃO - PR

##### TRECHO 1:

Início: PR 170 – Vila Divinéia

Fim: Balsa do Rio Floresta

##### 1. CONDIÇÕES DA ESTRADA:

( ) Estrada Rural adequada e/ou readequada e/ou melhorada com boa conservação, com pontos críticos que não permitem o tráfego contínuo durante todos os meses do ano;

( ) Estrada Rural com segmentos críticos que não permitem o tráfego contínuo durante todos os meses do ano;

( X ) Estrada Rural implantada, razoavelmente conservada, necessitando de práticas adequadas de conservação.

##### 2. INFORMAÇÕES INDIVIDUAIS DO TRECHO:

Coordenada inicial – UTM: X: 436905 Y: 7126470


Coordenada final – UTM: X: 428799 Y: 7133354

Comprimento: 15.452,73 metros. ✓

Largura atual e final a ser trabalhada:

Atual: 3,5 metros.

Final: 5 metros.

  
Juan Pinheiro de Oliveira  
TÉCNICO AGRICULTURA  
GREA-PR 67022/10



### 3. SOLUÇÕES TÉCNICAS DE TERRAPLANAGEM PROPOSTAS PARA O TRECHO:

Item	Detalhe*	C	M	Unidade	Quantidade	Tipo de Máquina	Horas Estimadas
1	Bigodes/sangradouros		X	un	18	Pá carregadeira	60
2	Bueiros existentes		X	un	34	Pá carregadeira	150
3	Regularização do leito	-	X	m	15.452,73	Moto niveladora	420
4	Abaulamento do leito	-	X	m	15.452,73	Moto niveladora	420
4	Cascalhamento	-	X	m	2715,89	Caminhão	150

\* Especificar com um X nas colunas seguintes se é construção (C) ou Manutenção (M). Em caso de realização das duas ações, inserir nova linha para especificar a quantidade de cada uma.

### 4. SOLUÇÕES TÉCNICAS DE OBRAS DE CASCALHAMENTO PROPOSTAS PARA O TRECHO:

#### Trecho 1:

Comprimento: 546,13 metros.

Largura: 5 metros. Espessura: 10 cm.

Coordenada de localização inicial – UTM: Ponto 37 (planta 1/4).

Coordenada de localização final – UTM: Ponto 45 (planta 1/4).


#### Trecho 2:

Comprimento: 2169,76 metros.

Largura: 5 metros. Espessura: 10 cm.

Coordenada de localização inicial – UTM: Ponto 62 (planta 2/4).

Coordenada de localização final – UTM: Ponto 98 (planta 3/4).

  
Trifon Hanysz  
Tecnico Aerofotogrametria  
CREA-PR 01023710



Cascalheira liberada IAP: Sim.

Qualidade do Material: Boa.

DMT por trecho: 15 km.

## 5. SOLUÇÕES TÉCNICAS DE OBRAS DE DRENAGEM PROPOSTAS PARA O TRECHO:

Manutenção de 18 bigodes/sangradouros pré-existentes e 34 bueiros pré-existentes, conforme localização nas plantas 1/4, 2/4, 3/4 e 4/4.

## 6. RELAÇÃO DE MATERIAL E PONTOS DE LOCALIZAÇÃO (somente em caso de bueiros ou valas laterais com pavimentação)

## 7. Serviços Complementares, relatar se necessário:

---

---

---

---

---

---


## 8. Mapa de Localização do Trecho (anexar):

Segue em anexo plantas: 1/4, 2/4, 3/4 e 4/4.

Data: 14 / 06 / 2013


Técnico Responsável (nome e assinatura):

Téc. Agrícola Ivan Júnior de Oliveira

  
Ivan Júnior de Oliveira  
TÉCNICO AGRÍCOLA  
GREA-PR 0122310

De acordo do Supervisor do EMATER-PR (nome e assinatura):

Eng. Agrônomo João Ribeiro Reis

  
João de Ribeiro Reis Júnior  
Engº Agrº - EMATER  
CREA-PR 18755/D  
CPF 193.502.525-20