



PREFEITURA DO MUNICÍPIO DE ARIRANHA DO IVAÍ

ESTADO DO PARANÁ



Rua Miguel Verenka, 140 – Centro – Fone/Fax (43) 3433-1013 – CEP 86880-000 – CNPJ 01.612.453/0001-31 E-mail-municipio@ariranhadoivai.pr.gov.br

ANEXO 2 - PLANO DE TRABALHO

PLANO DE TRABALHO DO PROJETO DE RECUPERAÇÃO DA TRAFEGABILIDADE DE ESTRADAS RURAIS (parte integrante do Termo de Convênio)			
MUNICÍPIO: Ariranha do Ivaí			
1 DADOS CADASTRAIS DO MUNICÍPIO			
Município: Ariranha do Ivaí		CNPJ: 01.612.453.0001/31	
Endereço: Rua Miguel Verenka			
UF: PR	CEP: 86880-000	Telefone: (43) 3433-1013	
Conta Corrente: nº 28.269-3	Banco: Banco do Brasil	Agência: 0.633-5	Praça de Pagamento: Ivaiporã
Responsável: Silvio Gabriel Petrassi			CPF: 041.949.518-59
CI/Órgão Expedidor: 155.631-94 – SSP/SP	Cargo: PREFEITO MUNICIPAL	Função: PREFEITO MUNICIPAL	

2 OUTROS PARTICIPES (se houver)	
Nome:	CPF ou CNPJ:
Endereço:	CEP:

2. IDENTIFICAÇÃO DO OBJETO

Promover a recuperação do(s) trecho(s) da(s) estrada(s) rural (is) em consonância com as diretrizes do Projeto de Recuperação da Trafegabilidade de Estradas Rurais, nos seguintes trechos:

- 01 - (ESTRADA SALTO DO ARIRANHA – DIVISA COM MANOEL RIBAS FAZENDA TRÊS MARIAS, perfazendo 5,6 KM).
- 02 - (ESTRADA DE LIGAÇÃO FAZENDA GEMEOS AO TRECHO UM, perfazendo 0,9 km).
- 03 - (ESTRADA DE LIGAÇÃO COMUNIDADE 70 ALQUEIRES/PONTE DO RIO ARIRANHA, AO TRECHO UM, perfazendo 3,2 KM).

Totalizando todos os trechos 9,7 quilômetros.

3. JUSTIFICATIVA

O município de Ariranha do Ivaí conta com uma malha viária muito extensa e uma capacidade pequena para o desenvolvimento de programas de recuperação de trafegabilidade rural sem o apoio de entidades parceiras e do Governo do Estado, para qual, estamos realizando este convênio para a recuperação de uma das estradas vicinais para o escoamento de produção agropecuária de nosso município e que faz ligação com o município de Manoel Ribas.

Além disso, contamos ainda com a parceria do Consórcio Intermunicipal para colaborar na otimização e desenvolvimento deste referido convênio.



PREFEITURA DO MUNICÍPIO DE ARIRANHA DO IVAÍ

ESTADO DO PARANÁ



Miquel Verenka, 140 – Centro – Fone/Fax (43) 3433-1013 – CEP 86880-000 – CNPJ 01.612.453/0001-31 E-mail-municipio@ariranhadoivaí.pr.gov.br

4. BENEFICIÁRIOS

Descrição	N.º Total (Diretos)
1 - Número de comunidades atendidas	03
2 - Número de agricultores	80

Comunidades atendidas: Salto do Ariranha, 70 Alqueires e Riosinho

5. PLANO DE APLICAÇÃO DOS RECURSOS REPASSADOS PELA SEAB

Especificação	Responsabilidade	Valor R\$	Prazo de Execução
Aquisição de 13.815 litros de óleo diesel	Ariranha do Ivaí	31.500,00	18 meses após a publicação no DOE

6. PLANO DE OBRAS – (Resumo/totalização dos trechos indicados no RVI)

Item	Tipo de Serviço	Un.	Quant.	Tipo de Máquina	Horas
01	BIGODES/ SANGRADOUROS	Un.	420	Pá carregadeira	73
02	VALA LATERAL RASA	Mts	20	Retroescavadeira	02
03	CAIXA DE RETENÇÃO	Un.	160	Pá carregadeira	48
04	ABAULAMENTO DE LEITO	KM	3,2	Moto niveladora	240
05	BUEIROS	Un.	05	Retroescavadeira	10
06	CASACALHAMENTO	KM	9,7	Caminhões	1300

7. CRONOGRAMA DE EXECUÇÃO

Nº	ATIVIDADES *	PERÍODO DE EXECUÇÃO / TRIMESTRAL					
		1º	2º	3º	4º	5º	6º
1	Processo de aquisição de combustível	x					
2	Bigodes/ sangradouros			x			
3	Vala lateral rasa			x			
4	Caixa de retenção			x			
5	Abaulamento de leito		x				
6	Bueiros		x				
7	Cascalhamento				x	x	

* Todas as atividades serão objeto de fiscalização da SEAB.

8. METODOLOGIA DE EXECUÇÃO

- Priorizar a reconfiguração do abaulamento do leito estradal, o cascalhamento e pequenas intervenções de drenagem como valas laterais rasas, entre outras.
- Priorizar trechos de estradas com base nas linhas de produção existente, maior número de famílias a serem atendidas, transporte escolar.
- Estabelecer procedimentos de parceria com municípios e consórcios intermunicipais

9. MONITORAMENTO E AVALIAÇÃO

Será em conformidade com o estabelecido pela Resolução TCE-PR 028/2011 e Instrução Normativa TCE-PR 61/2011.



PREFEITURA DO MUNICÍPIO DE ARIRANHA DO IVAÍ


ESTADO DO PARANÁ



Rua Miguel Verenka, 140 – Centro – Fone/Fax (43) 3433-1013 – CEP 86880-000 – CNPJ 01.612.453/0001-31 E-mail-municipio@ariranhadoivai.pr.gov.br


10. DECLARAÇÃO DO RESPONSÁVEL TÉCNICO PELA ELABORAÇÃO DO PLANO DE TRABALHO

O presente Plano de Trabalho foi por mim elaborado de acordo com as normas técnicas aplicáveis à recuperação de trafegabilidade em trechos de estradas rurais no município e está compatível com as prioridades de atendimento da agricultura familiar e com os recursos financeiros destinados para a aquisição de combustível pelo Projeto de Recuperação da Trafegabilidade de Estradas Rurais.

Nome:	Ilcio Horn Schefer	 Assinatura
Cargo:	Téc. Em Agropecuário	
N.º Registro Conselho de Classe:	CREA/PR 130912/TD	
Local:	Ariranha do Ivaí	
Data:	30/04/2013	

11. DECLARAÇÃO DO MUNICÍPIO

Na qualidade de representante legal do MUNICÍPIO declaro, para fins de prova junto à SEAB, para os efeitos e sob as penas da lei, que inexistente qualquer débito em mora ou situação de inadimplência com o Tesouro Nacional ou qualquer órgão da Administração Pública Federal que impeça a transferência de recursos oriundos de dotações consignadas nos Orçamentos do Estado ou da União, na forma deste Plano de Trabalho.

Nome:	Silvio Gabriel Petrassi	 Assinatura
Cargo:	Prefeito Municipal	
CPF:	041.949.518-59	
Local:	Ariranha do Ivaí	
Data:	30/04/2013	

12- PARECER TÉCNICO E APROVAÇÃO DO NR/SEAB (CHEFE DO N.R. e FISCAL DO CONVÊNIO)

Cargo:	CHEFE DO NÚCLEO REGIONAL SEAB	 Assinatura
Nome:		
CPF:	Antonio Vila Real	
Local:	R.G. 3.413.388-3	
Data:	CPF 435.285.899-49	
	21/06/13 Chefe do N.R. Ivaiporã	
	<i>Somos de Poder Favorecer</i>	
Cargo:	FISCAL DO CONVÊNIO *	 Assinatura
Nome:		
CPF:	João Ricardo Pachulski	
Local:	R.G. 3.628.340-8	
Data:	CPF 699.693.109-68	
	21/06/13 DEAGRO/N.R. Ivaiporã	

(*) Na impossibilidade do Fiscal do Convênio ser o representante do DEAGRO no N.R., indicar outro servidor habilitado.



Anexo 1

RELATÓRIO DE VISTORIA INICIAL - RVI

PROJETO DE RECUPERAÇÃO DA TRAFEGABILIDADE DE ESTRADAS RURAIS

MUNICÍPIO DE ARIRANHA DO IVAÍ

TRECHO 1: ESTRADA SALTO ARIRANHA À DIVISA COM MANOEL RIBAS PELA FAZENDA TRÊS MARIAS

1. CONDIÇÕES DA ESTRADA:

() Estrada Rural adequada e/ou readequada e/ou melhorada com boa conservação, com pontos críticos que não permitem o tráfego contínuo durante todos os meses do ano;

(X) Estrada Rural com segmentos críticos que não permitem o tráfego contínuo durante todos os meses do ano;

() Estrada Rural implantada, razoavelmente conservada, necessitando de práticas adequadas de conservação.

2. INFORMAÇÕES INDIVIDUAIS DO TRECHO:

Coordenada inicial – UTM: 22J 0445053 / UTM 7301042

Coordenada final – UTM: 22J 0448304 / UTM 7297659

Comprimento: 5,6 KM

Largura atual e final a ser trabalhada: Atual 04 metros, final 07 metros

3. SOLUÇÕES TÉCNICAS DE TERRAPLANAGEM PROPOSTAS PARA O TRECHO:

Item	Detalhe*	C	M	Unidade	Quantidade	Tipo de Máquina	Horas Estimadas
1	Bigodes/sangradouros	X		un	230	Pá carregadeira	40
2	Caixas de retenção	X		un	100	Pá carregadeira	30
3	Vala lateral rasa	X		Mts	20	Retroescavadeira	02

Heio



4. SOLUÇÕES TÉCNICAS DE OBRAS DE CASCALHAMENTO PROPOSTAS PARA O TRECHO:

Comprimento: 5,6 KM

Largura: 07 METROS

Espessura: 0,15 CM COMPACTADO

Coordenada de localização inicial – UTM: 22J 0445053 / UTM 7301042

Coordenada de localização final – UTM: 22J 0448304 / UTM 7297659

Cascalheira liberada IAP: Não (processo de liberação em andamento)

Qualidade do Material: BOM

DMT por trecho: DA CASCALHEIRA 1 ATÉ O INICIO DO TRECHO 1 A DISTÂNCIA É DE 1500 METROS

5. SOLUÇÕES TÉCNICAS DE OBRAS DE DRENAGEM PROPOSTAS PARA O TRECHO:

03 Bueiros de 12X0,60 m –36 tubos;


02 Bueiros de 12X 0,80 m –24 tubos;


Heio

6. RELAÇÃO DE MATERIAL E PONTOS DE LOCALIZAÇÃO


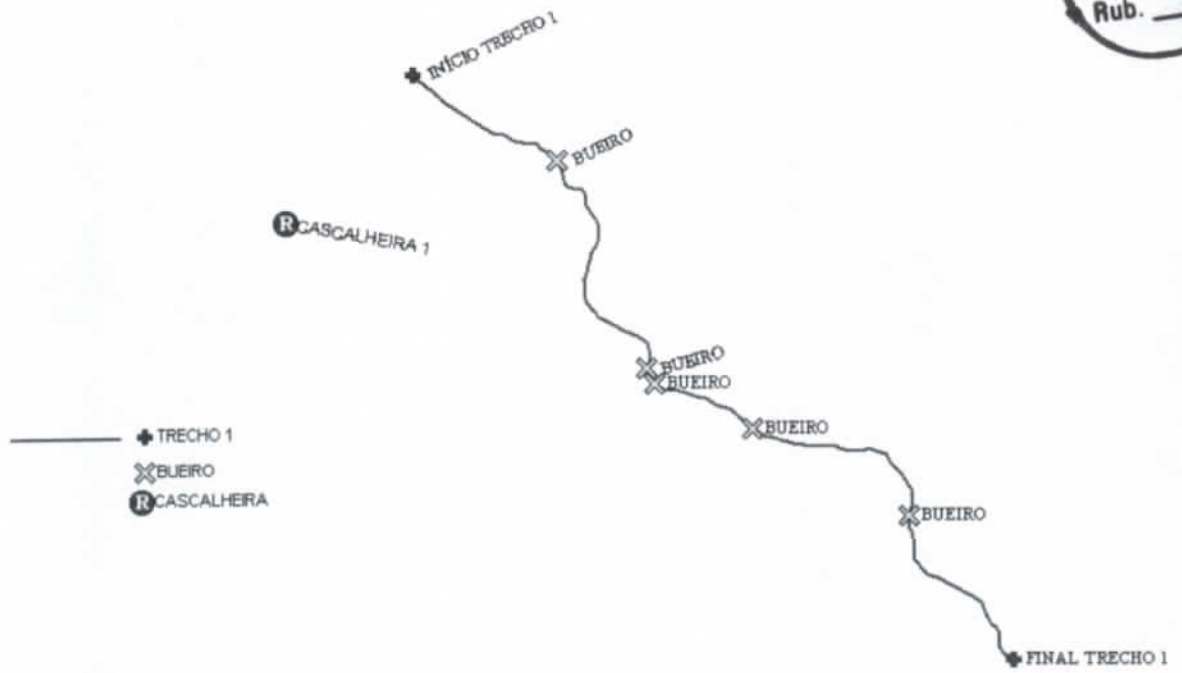
Ponto	Localização	Unidade	Quantidade	Material	Coordenadas	
01	BUEIRO 1	MTS	12	Tubos de 1 metro x 0,60 metros	22J 0445835	UTM 7300543
02	BUEIRO 2	MTS	12	Tubos de 1 metro x 0,80 metros	22J 0446316	UTM 7299347
03	BUEIRO 3	MTS	12	Tubos de 1 metro x 0,80 metros	22J 0446359	UTM 7299256
04	BUEIRO 4	MTS	12	Tubos de 1 metro x 0,60 metros	22J 0446893	UTM 7298993
05	BUEIRO 5	MTS	12	Tubos de 1 metro x 0,60 metros	22J 0447740	UTM 7298495

Data: 15/05/2013


 Ilcio Horn Schefer
 Téc. em Agropecuário
 Emater/Ariranha do Ivaí


 Ana Maria de Moraes
 Gerente do Escritório
 Emater/Ariranha do Ivaí





Handwritten signature or initials.



SECRETARIA DE ESTADO DA AGRICULTURA E DO ABASTECIMENTO – SEAB

TRECHO 2: ESTRADA DELIGAÇÃO DA COMUNIDADE 70 ALQUEIRES/PONTE DO RIO ARIRANHA AO TRECHO UM.

1. CONDIÇÕES DA ESTRADA:

() Estrada Rural adequada e/ou readequada e/ou melhorada com boa conservação, com pontos críticos que não permitem o tráfego contínuo durante todos os meses do ano;

(X) Estrada Rural com segmentos críticos que não permitem o tráfego contínuo durante todos os meses do ano;

() Estrada Rural implantada, razoavelmente conservada, necessitando de práticas adequadas de conservação.

2. INFORMAÇÕES INDIVIDUAIS DO TRECHO:

Coordenada inicial – UTM: 22J 0445978 / UTM 7300366

Coordenada final – UTM: 22J 0447925 / UTM 7301876

Comprimento: 3,2 KM

Largura atual e final a ser trabalhada: Atual 04 metros, final 07 metros

3. SOLUÇÕES TÉCNICAS DE TERRAPLANAGEM PROPOSTAS PARA O TRECHO:

Item	Detalhe*	C	M	Unidade	Quantidade	Tipo de Máquina	Horas Estimadas
1	Abaulamento de leito	-	-	km	3,2	Moto niveladora	300
2	Caixas de retenção	X		un	40	Pá carregadeira	12
3	Bigodes/sangradouros	X		un	150	Pá carregadeira	26

4. SOLUÇÕES TÉCNICAS DE OBRAS DE CASCALHAMENTO PROPOSTAS PARA O TRECHO:

Comprimento: 3,2 KM


Largura: 07 METROS

Espessura: 0,15 CM COMPACTADO

Coordenada de localização inicial – UTM: 22J 0445978 / UTM 7300366

Hei

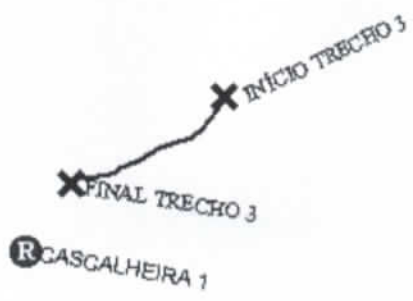
SECRETARIA DE ESTADO DA AGRICULTURA E DO ABASTECIMENTO – SEAB
 MAPA DE LOCALIZAÇÃO COMPLETO



Data: 15/05/2013

Handwritten signature

5. Mapa de Localização do Trecho (anexar):




Heio


SECRETARIA DE ESTADO DA AGRICULTURA E DO ABASTECIMENTO -

DMT por trecho: DA CASCALHEIRA 1 ATÉ O INICIO DO TRECHO 3 A DISTÂNCIA DE 200 METROS



Data: 15/05/2013


Ilcio Horn Schefer
Téc. em Agropecuário
Emater/Ariranha do Ivaí


Ana Maria de Moraes
Gerente do Escritório
Emater/Ariranha do Ivaí



SECRETARIA DE ESTADO DA AGRICULTURA E DO ABASTECIMENTO – SEAB



Coordenada de localização final – UTM: 22J 0447925 / UTM 7301876

Cascalheira liberada IAP: Não (processo de liberação em andamento)


Qualidade do Material: BOM


DMT por trecho: DA CASCALHEIRA 1 ATÉ O INICIO DO TRECHO 2 A DISTÂNCIA É DE 2500 METROS

5. Serviços Complementares, relatar se necessário:

RETIRADA E RECOLOCAÇÃO DAS CERCAS

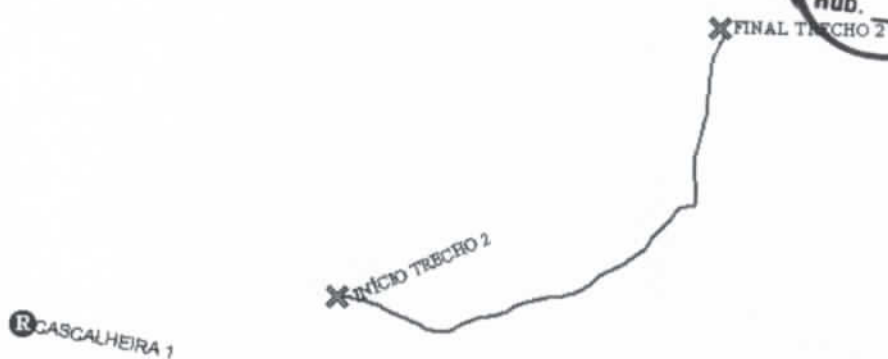
Data: 15/05/2013


Ilcio Horn Schefer
Téc. em Agropecuário
Emater/Ariranha do Ivaí


Ana Maria de Moraes
Gerente do Escritório
Emater/Ariranha do Ivaí

Ilcio


NR
VAIPORÁ
PAG 016
Rub. *RL*



— X TRECHO 2
R CASCALHEIRA



Neio



SECRETARIA DE ESTADO DA AGRICULTURA E DO ABASTECIMENTO – SEAB
TRECHO 3: ESTRADA DE LIGAÇÃO DA FAZENDA GEMEOS AO TRECHO UM.

1. CONDIÇÕES DA ESTRADA:

() Estrada Rural adequada e/ou readequada e/ou melhorada com boa conservação, com pontos críticos que não permitem o tráfego contínuo durante todos os meses do ano;

(X) Estrada Rural com segmentos críticos que não permitem o tráfego contínuo durante todos os meses do ano;

() Estrada Rural implantada, razoavelmente conservada, necessitando de práticas adequadas de conservação.

2. INFORMAÇÕES INDIVIDUAIS DO TRECHO:

Coordenada inicial – UTM: 22J 0445219 / UTM 7300884

Coordenada final – UTM: 22J 0444560 / UTM 7300491

Comprimento: 0,9 KM

Largura atual e final a ser trabalhada: Atual 04 metros, final 07 metros

3. SOLUÇÕES TÉCNICAS DE TERRAPLANAGEM PROPOSTAS PARA O TRECHO:

Item	Detalhe*	C	M	Unidade	Quantidade	Tipo de Máquina	Horas Estimadas
1	Bigodes/sangradouros	X		un	40	Pá carregadeira	07
2	Caixas de retenção	X		un	20	Pá carregadeira	06

4. SOLUÇÕES TÉCNICAS DE OBRAS DE CASCALHAMENTO PROPOSTAS PARA O TRECHO:

Comprimento: 0,9 KM

Largura: 07 METROS

Espessura: 0,15 CM COMPACTADO

Coordenada de localização inicial – UTM: 22J 0445219 / UTM 7300884

Coordenada de localização final – UTM: 22J 0444560 / UTM 7300491

Cascalheira liberada IAP: Não (processo de liberação em andamento)

Qualidade do Material: BOM

Handwritten signature