



Estado do Paraná  
GOVERNO DO MUNICÍPIO DE FAXINAL  
WWW.faxinal.pr.gov.br



<b>PLANO DE TRABALHO DO PROJETO DE RECUPERAÇÃO DA TRAFEGABILIDADE DE ESTRADAS RURAIS</b> (parte integrante do Termo de Convênio)			
MUNICÍPIO: FAXINAL _____			
<b>1 DADOS CADASTRAIS DO MUNICÍPIO</b>			
Município: FAXINAL		CNPJ: 75.771.295/0001-07	
Endereço: AV: BRASIL, 694			
UF: PARANÁ	CEP: 86.840-000	Telefone: (43) 3461-1332	
Conta Corrente: nº 16.219-1	Banco: DO BRASIL	Agência: 2056-7	Praça de Pagamento: FAXINAL - PR
Responsável: ADILSON JOSÉ SILVA LINO			CPF: 830.049.399-91
Cl/Órgão Expedidor: 4.934.668-9 SSP-PR	Cargo: CHEFE DO EXECUTIVO	Função: PREFEITO MUNICIPAL	

<b>2 OUTROS PARTICÍPES (se houver)</b>	
Nome:	CPF ou CNPJ:
Endereço:	CEP:

### 2. IDENTIFICAÇÃO DO OBJETO

O presente instrumento tem por objeto a recuperação da trafegabilidade da estrada no trecho ESTRADA BARREIRINHO (com início 400 m antes da entrada do Hotel Fazenda Luar de Agosto e final na ponte do Rio – Fazenda Belo Horizonte), perfazendo 8,82 km dentro do PROJETO DE RECUPERAÇÃO DA TRAFEGABILIDADE DE ESTRADAS RURAIS DA SEAB.

### 3. JUSTIFICATIVA

O Governo do Estado, objetivando atender as demandas recebidas referente à recuperação de estradas rurais, notadamente quanto à disponibilização de recursos para a aquisição de óleo diesel, com base no seu orçamento, destina parte de seus recursos para o apoio à recuperação de trechos de estradas rurais aos municípios.

Neste sentido, a Seab está apresentando uma estratégia operacional partindo da coordenação dos Núcleos Regionais, em conjunto com o EMATER, de tal forma que as demandas dos municípios devem ser adaptadas à uma sistemática operacional, visando dar mais agilidade aos pleitos formalizados. Esta sistemática é fundamental, tendo em vista a necessidade dos usuários dessas estradas, principalmente face à degradação em função do excesso de chuvas durante o ano de 2012 e 2013.

### 4. BENEFICIÁRIOS


Descrição	N.º Total (Diretos)
1 - Número de comunidades atendidas	5
2 - Número de agricultores	40

Comunidades atendidas: 5



Estado do Paraná  
GOVERNO DO MUNICÍPIO DE FAXINAL

WWW.faxinal.pr.gov.br



### 5. PLANO DE APLICAÇÃO DOS RECURSOS REPASSADOS PELA SEAB

Especificação	Responsabilidade	Valor R\$	Prazo de Execução
Aquisição de 14.847,16 litros de óleo diesel	MUNICÍPIO	34.000,00	18 meses após a publicação no DOE

### 6. PLANO DE OBRAS – (Resumo/totalização dos trechos indicados no RVI)

Item	Tipo de Serviço	Un.	Quant.	Tipo de Máquina	Horas
01	Limpeza lateral (remover vegetação)	KM	8,82	motoniveladora	70
02	Abaulamento do leito	KM	8,82	motoniveladora	53
03	Construção de sangradouros	m³	299,555	retroescavadeira	34
04	Construção de lombadas	m³	299,555	Pá carregadeira e motoniveladora	43
06	Revestimento primário (cascalho) e compactação	m³	4.409	Retroescavadeira (corte de cascalho)	73
				Pácarregadeira (carregamento)	77
				Caminhão basculante (transporte)	235
				Motoniveladora (espalhe de cascalho)	51
				Rolocompactador (compactação)	71
					707

### 7. CRONOGRAMA DE EXECUÇÃO

Nº	ATIVIDADES *	PERIODO DE EXECUÇÃO / TRIMESTRAL					
		1º	2º	3º	4º	5º	6º
01	Limpeza lateral (remover vegetação)	X					
02	Abaulamento do leito		X				
03	Construção de sangradouros		X	X			
04	Construção de lombadas			X			
05	Corte e amontoa de cascalho			X			
06	Revestimento primário (cascalho) e compactação			X			

\* Todas as atividades serão objeto de fiscalização da SEAB.

### 8. METODOLOGIA DE EXECUÇÃO


- Priorizar a reconfiguração do abaulamento do leito estradal, o cascalhamento e pequenas intervenções de drenagem como valas laterais rasas, entre outras.
- Priorizar trechos de estradas com base nas linhas de produção existente, maior número de famílias a serem atendidas, transporte escolar.
- Estabelecer procedimentos de parceria com municípios e consórcios intermunicipais

### 9. MONITORAMENTO E AVALIAÇÃO

Será em conformidade com o estabelecido pela Resolução TCE-PR 028/2011 e Instrução Normativa TCE-PR 61/2011.




**Estado do Paraná**  
**GOVERNO DO MUNICÍPIO DE FAXINAL**  
WWW.faxinal.pr.gov.br




**10. DECLARAÇÃO DO RESPONSÁVEL TÉCNICO PELA ELABORAÇÃO DO PLANO DE TRABALHO**

O presente Plano de Trabalho foi por mim elaborado de acordo com as normas técnicas aplicáveis à recuperação de trafegabilidade em trechos de estradas rurais no município e está compatível com as prioridades de atendimento da agricultura familiar e com os recursos financeiros destinados para a aquisição de combustível pelo Projeto de Recuperação da Trafegabilidade de Estradas Rurais.



Nome:	Fernando Navarro Filho	 Assinatura
Cargo:	Engenheiro Civil	
N.º Registro 830.049.399-91	Crea 11.482/D-Pr	
Local:	Faxinal	
Data:	25/09/2013	

**11. DECLARAÇÃO DO MUNICÍPIO**

Na qualidade de representante legal do MUNICÍPIO declaro, para fins de prova junto à SEAB, para os efeitos e sob as penas da lei, que inexistente qualquer débito em mora ou situação de inadimplência com o Tesouro Nacional ou qualquer órgão da Administração Pública Federal que impeça a transferência de recursos oriundos de dotações consignadas nos Orçamentos do Estado ou da União, na forma deste Plano de Trabalho.

Nome:	Adilson José Silva Lino	 Assinatura
Cargo:	Prefeito Municipal	
CPF:	830.049.399-91	
Local:	Faxinal - Pr	
Data:	25/09/2013	

**12- PARECER TÉCNICO E APROVAÇÃO DO NR/SEAB (CHEFE DO N.R. e FICAL DO CONVÊNIO)**

<i>sem de acordo, para o desenvolvimento do município</i>		 Assinatura	
Cargo:	<b>CHEFE DO NÚCLEO REGIONAL SEAB</b>		
Nome:	<b>Antonio Vila Real</b>		
CPF:	<b>R.G. 3.413.388-3 CPF 435.285.899-49</b>		
Local:	<b>Chefe do N.R. Ivaiporã</b>		
Data:			
Cargo:	<b>FISCAL DO CONVÊNIO *</b>		 Assinatura
Nome:			
CPF:	<b>João Ricardo Pachulski</b>		
Local:	<b>R.G. 3.628.340-8 CPF 699.693.109-68</b>		
Data:	<b>DEAGRO/N.R. Ivaiporã</b>		

(\*) Na impossibilidade do Fiscal do Convênio ser o representante do DEAGRO no N.R., indicar outro servidor habilitado.

## Anexo 1

### RELATÓRIO DE VISTORIA INICIAL - RVI

#### PROJETO DE RECUPERAÇÃO DA TRAFEGABILIDADE DE ESTRADAS RURAIS

#### MUNICÍPIO DE FAXINAL

**TRECHO 1:** trecho ESTRADA BARREIRINHO (com início 400 m antes da entrada do Hotel Fazenda Luar de Agosto e final na ponte do Rio – Fazenda Belo Horizonte), perfazendo 8,82 km

#### 1. CONDIÇÕES DA ESTRADA:

( ) Estrada Rural adequada e/ou readequada e/ou melhorada com boa conservação, com pontos críticos que não permitem o tráfego contínuo durante todos os meses do ano;

( ) Estrada Rural com segmentos críticos que não permitem o tráfego contínuo durante todos os meses do ano;

( X ) Estrada Rural implantada, razoavelmente conservada, necessitando de práticas adequadas de conservação.

#### 2. INFORMAÇÕES INDIVIDUAIS DO TRECHO:

Coordenada inicial – UTM: 22 J 046 46 92 UTM 73 43 969

Coordenada final – UTM: 22J 046 16 52 UTM 73 28 800

Comprimento: 8,82 km

Largura atual e final a ser trabalhada: Atual 4 metros, final 6 metros

### 3. SOLUÇÕES TÉCNICAS DE TERRAPLANAGEM PROPOSTAS PARA O TRECHO:

Item	Detalhe*	C	M	Unidade	Quantidade	Tipo de Máquina	Horas Estimadas
1	Limpeza lateral		X	km	8,82	Motoniveladora	70
2	Bigodes/sangradouros	X	X	un	60	Pá carregadeira	34
3	Lombadas	X		un	20	Pá carregadeira	43
4	Abaulamento de leito	-	-	km	8,82	Moto niveladora	53
5	Cascalhamento		X	km	4,9		507

\* Especificar com um X nas colunas seguintes se é construção (C) ou Manutenção (M). Em caso de realização das duas ações, inserir nova linha para especificar a quantidade de cada uma.

### 4. SOLUÇÕES TÉCNICAS DE OBRAS DE CASCALHAMENTO PROPOSTAS PARA O TRECHO:

Comprimento: 4,9 km

Largura: 6,00 m

Espessura: 0,15 m

Coordenada de localização inicial – UTM: 22J 046 41 33 UTM 73 42 242

Cascalheira liberada IAP: não

Qualidade do Material: Boa

DMT por trecho: 2,08

**5. SOLUÇÕES TÉCNICAS DE OBRAS DE DRENAGEM PROPOSTAS PARA O TRECHO:**

XX Bueiros de 0 0,30 m – xxx tubos

XX Bueiros de 0 0,40 m – xxx tubos

XX Bueiros de 0 0,60 m – xxx tubos

XX Bueiros de 0 0,80 m – xxx tubos

**6. RELAÇÃO DE MATERIAL E PONTOS DE LOCALIZAÇÃO (somente em caso de bueiros ou valas laterais com pavimentação)**

Ponto	Localização	Unidade	Quantidade	Material	Coordenadas	

**7. Serviços Complementares, relatar se necessário:**

---

---

---

---

---

---

**8. Mapa de Localização do Trecho (anexar):**

Data: 25 / 09 / 2013

Técnico Responsável (nome e assinatura):

De acordo do Supervisor do EMATER-PR (nome e assinatura):

**ANA MARIA DE MORAES**  
ENGENHEIRA AGRÔNOMA  
CREA/PR- 21019-D  
EMATER