



**PLANO DE TRABALHO DO PROJETO DE PAVIMENTAÇÃO POLIÉDRICA DE
ESTRADAS RURAIS COM PEDRAS IRREGULARES**

(parte integrante do Termo de Convênio)

MUNICÍPIO: CORONEL VIVIDA - PR

1. DADOS CADASTRAIS DO MUNICÍPIO

Município: CORONEL VIVIDA CNPJ: 76.995.455/0001-56

Endereço: PRAÇA ANGELO MEZZOMO, S/N

UF: PARANÁ CEP: 85550-000 Telefone: (46) 3232-8300

Conta Corrente: nº 20.450-1 Banco: BANCO DO BRASIL Agência: 2008 Praça de Pagamento: CORONEL VIVIDA - PR

Responsável: FRANK ARIEL SCHIAVINI CPF: 938.311.109-72

Cl/Órgão Expedidor: PREFEITO MUNICIPAL Cargo: PREFEITO MUNICIPAL Função: PREFEITO MUNICIPAL

2. OUTROS PARTICIPES (se houver)

Nome: CPF ou CNPJ:

Endereço: CEP:

3. IDENTIFICAÇÃO DO OBJETO

Promover a pavimentação dos trechos das estradas rurais em consonância com as diretrizes do PROJETO DE PAVIMENTAÇÃO POLIÉDRICA NA ZONA RURAL DO MUNICÍPIO NOS TRECHOS DE: ACESSO A COMUNIDADE DE CARAVAGIO – “FINAL DA SERRA SAINDO DO BAIRRO SOL NASCENTE EM DIREÇÃO A COMUNIDADE DE CARAVAGIO” com 1.390,00m de comprimento e 6,00m de largura e área de 8.340,00m², E ACESSO A COMUNIDADE DE SÃO SEBASTIÃO – “ÁGUAS DO LAMBEDOR ATÉ COMUNIDADE DE SÃO SEBASTIÃO, em dois trechos, um com 2.273,00m de comprimento e 6,00m de largura e área de 13.638,00m² e outro com 337,00m de comprimento e 6,00m de largura e a área de 2.022,00m², totalizando 4 quilômetros de comprimento e 24.000m² de área a pavimentar;

3.1. QUADRO RESUMO (Totalização dos trechos indicados nos RTV's)

nº	Trecho (discriminado)	Coordenadas Geográficas		Extensão (Km)	Largura (m)	Área a ser pavimentada (m ²)
		Início	Término			
01	ACESSO A COMUNIDADE DE CARAVAGIO – “FINAL DA SERRA SAINDO DO BAIRRO SOL NASCENTE EM DIREÇÃO A COMUNIDADE DE CARAVAGIO”;	22j 343503,97m E 7121728,57m S	22j 343687,67m E 7120472,09m S	1.39	6,00	8.340,00



PREFEITURA MUNICIPAL DE CORONEL VIVIDA
ESTADO DO PARANÁ



02	ACESSO A COMUNIDADE DE SÃO SEBASTIÃO – “ÁGUAS DO LAMBEDOR ATÉ COMUNIDADE DE SÃO SEBASTIÃO”	22j 342042,40m E 7115299,56m S	22j 341832,59m E 7113245,50m S	2.273	6,00	13.638,00
03	ACESSO A COMUNIDADE DE SÃO SEBASTIÃO – “ÁGUAS DO LAMBEDOR ATÉ COMUNIDADE DE SÃO SEBASTIÃO”	22j 342100,73m E 7112844,92m S	22j 342285,19m E 7112569,73m S	0.337	6,00	2.022,00
TOTALIZAÇÃO				4	6,00	24.000,00

4. JUSTIFICATIVA

A malha viária do interior do município de Coronel Vivida ultrapassa os três mil quilômetros, ficando quase impossível o município conservar e manter todas as estradas durante o ano todo, necessitando de aporte financeiro do Governo Estadual para apoiar ações que visem a melhoria das condições de trafegabilidade nas estradas rurais, reduzindo custos de manutenção. O escoamento da produção requer agilidade no transporte e na colheita e trafegar por estradas mal conservadas dificulta o transporte da safra agrícola. Com a pavimentação destes trechos estaremos dando importante passo para a celeridade no escoamento da safra, mais segurança aos usuários, redução significativa dos custos de manutenção. Este projeto visa atingir a todas as famílias de pequenos agricultores familiares residentes nas localidades beneficiadas. Neste projeto estaremos beneficiando 10 (dez) comunidades, a saber: SÃO SEBASTIÃO, BARRA DO GIGANTE, CRISTO REI, SÃO PEDRO DA LINHA CARON, ÁGUAS DO LAMBEDOR, SANTA LÚCIA, ALTO SANTA LÚCIA, SÃO CRISTÓVÃO, CARAVAGIO E ALTO CARAVAGIO, totalizando 300 famílias de agricultores que utilizam estes trechos para escoamento da safra agrícola, transporte escolar, deslocamento para unidades de saúde, entrega do leite e outras necessidades das famílias. TRECHOS DE: ACESSO A COMUNIDADE DE CARAVAGIO – “FINAL DA SERRA SAINDO DO BAIRRO SOL NASCENTE EM DIREÇÃO A COMUNIDADE DE CARAVAGIO” com 1.390,00m de comprimento e 6,00m de largura e área de 8.340,00m², E ACESSO A COMUNIDADE DE SÃO SEBASTIÃO – “ÁGUAS DO LAMBEDOR ATÉ COMUNIDADE DE SÃO SEBASTIÃO”, em dois trechos, um com 2.273,00m de comprimento e 6,00m de largura e área de 13.638,00m² e outro com 337,00m de comprimento e 6,00m de largura e a área de 2.022,00m², totalizando 4 quilômetros de comprimento e 24.000m² de área a pavimentar;

5. BENEFICIÁRIOS

Descrição	N.º Total (Diretos)
1 - Número de comunidades atendidas	10
2 - Número de agricultores	1.200

Nome das Comunidades atendidas: SÃO SEBASTIÃO, BARRA DO GIGANTE, CRISTO REI, SÃO PEDRO DA LINHA CARON, ÁGUAS DO LAMBEDOR, SANTA LÚCIA, ALTO SANTA LÚCIA, SÃO CRISTÓVÃO, CARAVAGIO E ALTO CARAVAGIO.



6. FASES DA IMPLANTAÇÃO

Fases	Especificação	Responsável
1	Licitação	Município
2	Contratação	Município
3	Fiscalização	Município
4	Extração, carga, transporte, preparo e assentamento do poliedro	Empresa Contratada
5	Colchão de argila para pavimento poliedro	Empresa Contratada
6	Enchimento com argila pavimento poliedro	Empresa Contratada
7	Compactação de pavimentação poliédrica	Município
10	Extração, carga, transp., assentamento cordão lat. Pedra para pav. poliédrico	Empresa Contratada
11	Contenção lateral com solo local	Empresa Contratada
12	Fornecimento e plantio de erva cidreira para pav. poliédrico	Empresa Contratada

7 - PLANO DE APLICAÇÃO

Fases	Especificação	Valores (R\$)		
		SEAB	Município	Total
1	Licitação		-	
2	Contratação		-	
3	Fiscalização		-	
4	Extração, carga, transp. Preparo e assent. do poliedro	389.280,00	0,00	389.280,00
5	Colchão de Argila para pavimento poliedro	74.572,80	0,00	74.572,80
6	Enchimento c/ argila pavimento poliedro	17.040,00	0,00	17.040,00
7	Compactação de pavimentação poliédrico	-	-	-
10	Extração, carga, transp. Assent. Cordão lat. Pedra p/ pav. Poliédrico	59.120,00	0,00	59.120,00
11	Contenção Lateral com solo local	4.440,00	0,00	4.440,00
12	Fornecimento e plantio de erva cidreira p/ pav. Poliédrico	1.120,00	0,00	1.120,00
	Total	545.572,80	0,00	545.572,80



8 - CRONOGRAMA DE EXECUÇÃO

Atividades	Período de Execução	
	Início	Final
Licitação	01/10/2013	31/10/2013
Contratação	01/11/2013	05/11/2013
Fiscalização	01/10/2013	05/11/2014
Trecho 01	05/11/2013	05/11/2014
Trecho 02	05/11/2013	05/11/2014
Trecho 03	05/11/2013	05/11/2014


- ❖ Todas as atividades serão objeto de fiscalização da SEAB/DEAGRO.
- ❖ Para efeito de comprovação de execução parcial e/ou total da obra junto à fiscalização da SEAB/DEAGRO, será considerado o parâmetro de 500 metros por mês (1.500 metros / trimestre).

9 - CRONOGRAMA DE DESEMBOLSO - TRIMESTRAL

1. Concedente (Governo)					
1º TRIM.	2º TRIM.	3º TRIM.	4º TRIM.	5º TRIM.	6º TRIM.
R\$ 136.393,20	R\$ 136.393,20	R\$ 136.393,20	R\$ 136.393,20	0,00	0,00
2. Proponente (Contrapartida)					
1º TRIM.	2º TRIM.	3º TRIM.	4º TRIM.	5º TRIM.	6º TRIM.
0,00	0,00	0,00	0,00	0,00	0,00

10. DECLARAÇÃO DO RESPONSÁVEL TÉCNICO PELA ELABORAÇÃO DO PLANO DE TRABALHO


O presente Plano de Trabalho foi por mim elaborado de acordo com as normas técnicas aplicáveis e está compatível com as prioridades de atendimento da agricultura familiar e com os recursos financeiros destinados pelo Projeto de Pavimentação Poliédrica de Estradas Rurais com Pedras Irregulares.

Nome:	Euclides Luiz Weeis	 Assinatura
Cargo:	Engenheiro Civil	
N.º Registro Conselho de Classe:	PR-18.913/D	
Local: Coronel Vivida	Praça Angelo Mezzomo, s/n	
Data: 18/09/2013	18 de Setembro de 2013	




11. DECLARAÇÃO DO MUNICÍPIO


Na qualidade de representante legal do MUNICÍPIO declaro, para fins de prova junto à SEAB, para os efeitos e sob as penas da lei, que inexistente qualquer débito em mora ou situação de inadimplência com o Tesouro Nacional ou qualquer órgão da Administração Pública Federal que impeça a transferência de recursos oriundos de dotações consignadas nos Orçamentos do Estado ou da União, na forma deste Plano de Trabalho.

Nome:	Frank Ariel Schiavini	 Assinatura
Cargo:	Prefeito Municipal	
CPF:	938.311.109-72	
Local:	Coronel Vivida - PR	
Data:	18 de Setembro de 2013	

12- PARECER TÉCNICO E APROVAÇÃO DO NR/SEAB (CHEFE DO N.R. e FISCAL DO CONVÊNIO)

Somos favoráveis ao atendimento solicitado pois, objetiva a recuperação e principalmente a manutenção das estradas rurais através do uso de pedras irregulares, alternativa esta que proporcionará uma trafegabilidade permanente com custos compatíveis, além da importância econômica, social e ambiental que este tipo de obra representa para o município e região.

Cargo:	Chefe do Núcleo Regional da SEAB	 Assinatura
Nome:	Rosângela Picolo	
CPF:	008.349.409-06	
Local:	Pato Branco	
Data:	18/09/2013	

Cargo:	Fiscal do Convênio	 Assinatura
Nome:	Antonio Celso Carraro	
CPF:	211.906.749-04	
Local:	Pato Branco	
Data:	18/09/2013	



CREA-PR Conselho Regional de Engenharia e Agronomia
do Paraná
Anotação de Responsabilidade Técnica Lei Fed 6496/77
Valorize sua Profissão: Mantenha os Projetos na Obra
2ª VIA - ÓRGÃOS PÚBLICOS



ART Nº 20130491847
Vínculo Empregatício com Empresa
Pública
ART Principal

SEAB/DEAGRO

55
100

Esta ART somente terá validade se for apresentada em conjunto com o comprovante de quitação bancária.

Profissional Contratado: EUCLIDES LUIZ WEISS (CPF:232.615.369-34)	Nº Carteira: PR-18913/D
Título Formação Prof.: ENGENHEIRO CIVIL.	Nº Visto Crea: -
Empresa contratada:	Nº Registro:
Contratante: PREFEITURA MUNICIPAL DE CORONEL VIVIDA	CPF/CNPJ: 76.995.455/0001-56
Endereço: PRAÇA TRES PODERES S/N CENTRO	
CEP: 85550000 CORONEL VIVIDA PR Fone: 3232-8300	
Local da Obra: COM. CARAVAGIO/SÃO SEBASTIÃO S/N	Quadra:* Lote:*
CARAVAGIO/SÃO SEBASTIÃO - CORONEL VIVIDA PR	CEP: 85550000
Tipo de Contrato 5 VÍNCULO EMPREGATÍCIO	Dimensão
Ativ. Técnica 2 ESTUDO, PLANEJAMENTO, PROJETO, ESPECIFICAÇÕES	24000 M2
Área de Comp. 1103 PISTAS DE ROLAMENTO E AEROPORTOS	
Tipo Obra/Serv 045 ARRUAAMENTO	
Serviços 018 PROJETO DE PAVIMENTAÇÃO	
contratados 130 OUTROS	
169 FISCALIZAÇÃO (OBRAS PÚBLICAS/OBRAS PRÓP)	
301 VINCULO EMPREGATÍCIO COM ÓRGÃO PÚBLICO	Dados Compl. 0
Guia N	Data Início 08/02/2013
ART Nº	Data Conclusão
20130491847	Vir Taxa R\$ 50,00 Entidade de Classe 333

Base de cálculo: TABELA TAXA MÍNIMA

Outras informações sobre a natureza dos serviços contratados, dimensões, ARTs vinculadas, ARTs substituídas, contratantes, etc
PROJETO PARA PAVIMENTAÇÃO POLIÉDRICA TRECHO-01 > BAIRRO SOL NASCENTE ATÉ A COMUNIDADE DE CARAVAGIO COM ÁREA DE 8.340M² E TRECHO-02 > ÁGUAS DO LAMBEDOR ATÉ A COMUNIDADE DE SÃO SEBASTIÃO COM ÁREA DE 15.660 M² TOTALIZANDO ÁREA DE 24.000M², COMPREENDENDO OS SERVIÇOS DE: ESPECIFICAÇÕES TÉCNICAS, ORÇAMENTO E FISCALIZAÇÃO DOS SERVIÇOS DE ESCAREFICAÇÃO DO SUB-LEITO; TRANSPORTE DE TERRA; PREPARAÇÃO DA CANCHA; FORNECIMENTO DE PEDRAS IRREGULARES E ASSENTAMENTO; PÓ DE PEDRA PARA REJUNTAMENTO E COMPACTAÇÃO DE PAVIMENTO, PLANTIO DE ERVA CIDREIRA.

Insp.: 4610
08/02/2013
CreaWeb 1.08

Assinatura do Contratante

Assinatura do Profissional

2ª VIA - ÓRGÃOS PÚBLICOS Destina-se à apresentação nos órgãos de administração pública, cartórios e outros.

Central de Informações do CREA-PR 0800 410067

A autenticação deste documento poderá ser consultada através do site www.crea-pr.org.br

As Anotações de Responsabilidade Técnica - ARTs - foram instituídas pela Lei nº 6496, de 07/12/1977, e sua aplicação está regulamentada pelo Conselho Federal de Engenharia e Agronomia (CONFEA), através da Resolução nº 425, de 18/12/1998, que define os seguintes aspectos:

- * Fatos geradores de ARTs
- * ARTs originais e ARTs vinculadas
- * Substituições de ARTs
- * Desdobramentos de ARTs - casos de co-autoria e co-responsabilidade
- * Responsabilidade pelo preenchimento das ARTs e pagamentos das taxas
- * Condições em que as ARTs serão consideradas nulas
- * Implicações da inexistência/nulidade de ARTs - autuação e aplicação de multas previstas na Lei nº 5194, de 24/12/1966.
- * Outros

O texto completo destas normas estão disponíveis via Internet no seguinte endereço : www.confea.org.br

Autenticação Mecânica

CONFERE COM O ORIGINAL
EM 17/09/2013
PREFEITURA MUNICIPAL DE
CORONEL VIVIDA - PR

Ines Delmira Poletto