

# PREFEITURA MUNICIPAL DE JABOTI

ESTADO DO PARANÁ

CNPJ - 75.969.667/0001-04 - CEP - 84.930.000 - FONE FAX: (043) 3622-1122  
Praça Minas Gerais, 175 - Paço Municipal - Jaboti - Paraná



## PLANO DE TRABALHO

### PLANO DE TRABALHO DO PROJETO DE PAVIMENTAÇÃO POLIÉDRICA DE ESTRADAS RURAIS COM PEDRAS IRREGULARES MUNICÍPIO: JABOTI - PR.

#### 1. DADOS CADASTRAIS DO MUNICÍPIO

Município: Jaboti		CNPJ: 75.969.667/0001-04	
Endereço: Praça Minas Gerais			
UF: PR	CEP: 84930-000	Telefone: (43)3622 1122	
Conta Corrente: nº38066-0	Banco: Banco do Brasil	Agência: 0602-5	Praça de Pagamento: Ibaí-Pr
Responsável: Vanderley de Siqueira e Silva			CPF: 373.764.469-15
Cl/Órgão	Cargo: Prefeito	Função: Chefe do Executivo	
Expedidor: 2.178.784-1			

#### 2. OUTROS PARTICIPES (se houver)

Nome:	CPF ou CNPJ:
Endereço:	CEP:

#### 3. IDENTIFICAÇÃO DO OBJETO

Promover a pavimentação do(s) trecho(s) da(s) estrada(s) rural (is) em consonância com as diretrizes do PROJETO DE PAVIMENTAÇÃO POLIÉDRICA DE ESTRADAS RURAIS COM PEDRAS IRREGULARES, num total de 3,979 quilômetros e 27.853,00 m<sup>2</sup>

##### 3.1. QUADRO RESUMO (Totalização dos trechos indicados nos RTV's)

nº	Trecho (discriminado)	Coordenadas Geográficas		Extensão (Km)	Largura (m)	Área a ser pavimentada (m <sup>2</sup> )
		Início	Término			
01	JABOTI-ÁGUA BRANCA	X=594969.8410 Y=7375273.5290	X=597677.4260 Y=7377207.3990	3.979	7	27853,00
<b>TOTALIZAÇÃO</b>						

# PREFEITURA MUNICIPAL DE JABOTI

ESTADO DO PARANÁ

CNPJ - 75.969.667/0001-04 - CEP - 84.930.000 - FONE FAX: (043) 3622-1122  
Praça Minas Gerais, 175 - Paço Municipal - Jaboti - Paraná



## 4. JUSTIFICATIVA

O Município de Jaboti não dispõe de equipamentos para manutenção e assistência contínua as estradas rurais do município. Nas localidades apontadas neste projeto residem cerca de 390 famílias de pequenos agricultores que utilizam esta estrada como meio de escoamento de suas produções além de ser o caminho utilizado para o transporte de alunos e pacientes usuários do sistema de saúde municipal e regional, este projeto tem como objetivo beneficiar estas famílias e diminuir custos com esta manutenção.

## 5. BENEFICIÁRIOS

Descrição	N.º Total (Diretos)
1 - Número de comunidades atendidas	03
2 - Número de agricultores	123

Nome das Comunidades atendidas: ÁGUA BRANCA, VARZEÃO E VILA RURAL BENEDITO JOSÉ DE OLIVEIRA

## 6. FASES DA IMPLANTAÇÃO

Fases	Especificação	Responsável
1	Licitação	Município
2	Contratação	Município
3	Fiscalização	Município
4	Extração, carga, transporte, preparo e assentamento do poliedro	Empresa Contratada
5	Colchão de argila para pavimento poliedro	Empresa Contratada
6	Enchimento com argila pavimento poliedro	Empresa Contratada
7	Compactação de pavimentação poliédrica	Empresa Contratada
8	Carga e transporte pedra para pavimento poliédrico	Empresa Contratada
9	Carga de cordão pedra para pav. Poliédrico	Empresa Contratada
10	Extração, carga, transp., assentamento cordão lat. Pedra para pav. poliédrico	Empresa Contratada
11	Contenção lateral com solo local	Empresa Contratada
12	Fornecimento e plantio de erva cidreira para pav. poliédrico	Empresa Contratada

## 7 - PLANO DE APLICAÇÃO

Fases	Especificação	Valores (R\$)		
		SEAB	Município	Total
1	Licitação		-	
2	Contratação		-	
3	Fiscalização		-	
4	Placa de Obra	R\$ 967,50		R\$ 967,50
5	Escarificação e remoção do revestimento primário esp=20cm	R\$ 16.711,80		R\$ 16.711,80

# PREFEITURA MUNICIPAL DE JABOTI

ESTADO DO PARANÁ

CNPJ - 75.969.667/0001-04 - CEP - 84.930.000 - FONE FAX: (043) 3622-1122  
Praça Minas Gerais, 175 - Paço Municipal - Jaboti - Paraná



6	Regularização e Compactação do subleito (vias)	R\$ 51.528,05		R\$ 51.528,05
7	Colchão de arenito e=15 cm	R\$ 193.146,63		R\$ 193.146,63
8	Contenção lateral com solo local para pavimentação pedra irregular	R\$ 6.048,08		R\$ 6.048,08
9	Extração, carga preparo e assentamento de pedra irregular	R\$ 401.083,20		R\$ 401.083,20
10	Transporte comercial caminhão basculante 6m <sup>3</sup> pedra irregular DMT=30 km	R\$ 24.023,21		R\$ 24.023,21
11	Rejuntamento em pó de pedra	R\$ 23.675,05		R\$ 23.675,05
12	Compactação de pavimentação pedra irregular	R\$ 8.912,96		R\$ 8.912,96
13	Cordão Lateral em concreto não estrutural 8x30cm, incluindo formas.	R\$ 64.493,48		R\$ 64.493,48
	<b>Total</b>	<b>R\$ 790.589,96</b>		<b>R\$ 790.589,96</b>

## 8 - CRONOGRAMA DE EXECUÇÃO

Atividades	Período de Execução	
	Início	Final
Licitação	15 /10/2013	15 /11/2013
Contratação	30/11 /2013	10/12/2013
Fiscalização	15 /10/2013	30/06/2014
Trecho 01	10 /12/2013	30 /06/2014

- ❖ Todas as atividades serão objeto de fiscalização da SEAB/DEAGRO.
- ❖ Para efeito de comprovação de execução parcial e/ou total da obra junto à fiscalização da SEAB/DEAGRO, será considerado o parâmetro de 500 metros por mês (1.500 metros / trimestre).

## 9 - CRONOGRAMA DE DESEMBOLSO - TRIMESTRAL


1. Concedente (Governo)					
1º TRIM.	2º TRIM.	3º TRIM.	4º TRIM.	5º TRIM.	6º TRIM.
R\$ 263.529,98	R\$ 263.529,98	R\$ 263.529,98			
2. Proponente (Contrapartida)					
1º TRIM.	2º TRIM.	3º TRIM.	4º TRIM.	5º TRIM.	6º TRIM.

## 10. DECLARAÇÃO DO RESPONSÁVEL TÉCNICO PELA ELABORAÇÃO DO PLANO DE TRABALHO

O presente Plano de Trabalho foi por mim elaborado de acordo com as normas técnicas aplicáveis e está compatível com as prioridades de atendimento da agricultura familiar e com os recursos financeiros destinados pelo Projeto de Pavimentação Poliédrica de Estradas Rurais com Pedras Irregulares.

Nome:	CARLOS AVELINO DA SILVA
Cargo:	ENGENHEIRO CIVIL
N.º Registro Conselho de Classe:	CREA 101152/D-PR
Local:	JABOTI

Assinatura

  
Carlos Avelino da Silva  
Crea 101152/D PR  
Engenheiro Civil

# PREFEITURA MUNICIPAL DE JABOTI

ESTADO DO PARANÁ

CNPJ - 75.969.667/0001-04 - CEP - 84.930.000 - FONE FAX: (043) 3622-1122  
Praça Minas Gerais, 175 - Paço Municipal - Jaboti - Paraná



Data: 01/09/2013

## 11. DECLARAÇÃO DO MUNICÍPIO


Na qualidade de representante legal do MUNICÍPIO declaro, para fins de prova junto à SEAB, para os efeitos e sob as penas da lei, que inexistente qualquer débito em mora ou situação de inadimplência com o Tesouro Nacional ou qualquer órgão da Administração Pública Federal que impeça a transferência de recursos oriundos de dotações consignadas nos Orçamentos do Estado ou da União, na forma deste Plano de Trabalho.

Nome:	VANDERLEY DE SIQUEIRA E SILVA	
Cargo:	Prefeito Municipal	
CPF:	373.764.469-15	
Local:	JABOTI - PR.	
Data:	01/09/2013	


  
Assinatura

## 12- PARECER TÉCNICO E APROVAÇÃO DO NR/SEAB (CHEFE DO N.R. e FISCAL DO CONVÊNIO)

SOMOS FAVORÁVEIS AO PLANO DE TRABALHO APRESENTADO RELA PROPONENTE VISTA A GRANDE IMPORTÂNCIA DA COMUNIDADE BENEFICIADA COM O PROJETO.		
Cargo:	Chefe do Núcleo Regional da SEAB	
Nome:	FERNANDO EMANUEL GONCALVES VIEIRA	
CPF:	366.157.959-04	
Local:	JACAREZINHOS	
Data:	23/09/2013	

  
Assinatura

Cargo:	Fiscal do Convênio *	
Nome:	Haroldo Siqueira de Oliveira	
CPF:	676.545.339-34	
Local:	Jaboti - PR	
Data:	23/09/2013	

  
Assinatura

(\*) Na impossibilidade do Fiscal do Convênio ser o representante do DEAGRO no N.R., indicar outro servidor habilitado.

# PREFEITURA MUNICIPAL DE JABOTI

ESTADO DO PARANÁ

CNPJ - 75.969.667/0001-04 - CEP - 84.930.000 - FONE FAX: (043) 3622-1122  
Praça Minas Gerais, 175 - Paço Municipal - Jaboti - Paraná



## RELATÓRIO TÉCNICO DE VISTORIA – RTV

### PROGRAMA ESTRADAS DA INTEGRAÇÃO

#### PROJETO DE PAVIMENTAÇÃO POLIÉDRICA DE ESTRADAS RURAIS COM PEDRAS IRREGULARES

- a) MUNICÍPIO DE: JABOTI
- b) NR/SEAB DE: JACAREZINHO
- c) COMUNIDADE/LOCALIDADE: ÁGUA BRANCA
- d) MICROBACIA: ÁGUA BRANCA

#### TRECHO 1: JABOTI - ÁGUA BRANCA

##### 1. CONDIÇÕES DA ESTRADA:

- 1.1. ( ) Estrada Rural adequada e/ou readequada e/ou melhorada com boa conservação, com pontos críticos que não permitem o tráfego contínuo durante todos os meses do ano;
- 1.2. ( x ) Estrada Rural com segmentos críticos que não permitem o tráfego contínuo durante todos os meses do ano;
- 1.3. ( ) Estrada Rural implantada, razoavelmente conservada, necessitando de práticas adequadas de conservação.
- 1.4. ( ) Estrada Rural implantada, conservada, com práticas adequadas de conservação de solos e água.

##### 2. INFORMAÇÕES INDIVIDUAIS DO TRECHO:

- 2.1. Coordenada inicial – UTM: X=594969.8410 ; Y=7375273.5290
- 2.2. Coordenada final – UTM: X=597677.4260; Y=7377207.3990
- 2.3. Comprimento: 3.979,00m
- 2.4. Largura atual e final a ser trabalhada: Atual 7,00 metros, final 7,00 metros

##### 3. DIAGNÓSTICO DA SITUAÇÃO GERAL DA ESTRADA

O trecho a ser executado a pavimentação conta com 3.979,00 metros de extensão, largura útil de 7,00 metros e está localizado na zona rural do município de Jaboti onde liga o bairro da Água Branca à Cidade de Jaboti, sua condição atual é razoável haja vista que o município fez um trabalho de recuperação no início do ano porém encontra-se com diversas falhas no trecho devido instabilidade de clima e material de fácil erosão.

##### 4. RECOMENDAÇÕES DE MEDIDAS TÉCNICAS PARA ASSEGURAR A CORRETA IMPLANTAÇÃO E DURABILIDADE DOS TRABALHOS A SEREM EXECUTADOS

- 4.1. Em todo o trecho há problemas de abaulamento da via, onde estão serão corrigidas com reperfilamento através de niveladora e também a implantação de cordões de concreto para estabilização das pedras assentadas.

##### 5. SERVIÇOS COMPLEMENTARES (RELATAR SE NECESSÁRIO):

NÃO HÁ NECESSIDADE.

# PREFEITURA MUNICIPAL DE JABOTI

ESTADO DO PARANÁ

CNPJ - 75.969.667/0001-04 - CEP - 84.930.000 - FONE FAX: (043) 3622-1122  
Praça Minas Gerais, 175 - Paço Municipal - Jaboti - Paraná



## 6. CROQUIS / MAPA DE LOCALIZAÇÃO / FOTOS DO TRECHO (ANEXAR):

Data: 17 / 09 / 2013

Carlos Avelino da Silva  
Crea 101152/D-PR  
Engenheiro Civil

ENG. CIVIL CARLOS ÁVELINO DA SILVA  
CREA N.º 101152/D-PR

De acordo do EMATER-Regional (nome e assinatura)  
MAURICIO CASTRO ALVES