



**ANEXO 1 - RELATÓRIO TÉCNICO DE VISTORIA – RTV**

**PROGRAMA ESTRADAS DA INTEGRAÇÃO**

**PROJETO DE PAVIMENTAÇÃO POLIÉDRICA DE ESTRADAS RURAIS COM PEDRAS IRREGULARES**

- MUNICÍPIO DE: São Miguel do Iguaçu-Pr
- NR/SEAB DE: Cascavel
- COMUNIDADE/LOCALIDADE: Guanabara - Nova Roma
- MICROBACIA:

**TRECHO 1:** Guanabara - Nova Roma

**1. CONDIÇÕES DA ESTRADA:**

- 1.1. ( ) Estrada Rural adequada e/ou readequada e/ou melhorada com boa conservação, com pontos críticos que não permitem o tráfego contínuo durante todos os meses do ano;
- 1.2. ( ) Estrada Rural com segmentos críticos que não permitem o tráfego contínuo durante todos os meses do ano;
- 1.3. ( ) Estrada Rural implantada, razoavelmente conservada, necessitando de práticas adequadas de conservação.
- 1.4. ( X ) Estrada Rural implantada, conservada, com práticas adequadas de conservação de solos e água.

**2. INFORMAÇÕES INDIVIDUAIS DO TRECHO:**

- 2.2 Coordenada inicial – 25° 26' 27.31" S e 54° 20' 10.37" W
- 2.2 Coordenada final – 25° 24' 53.95" S e 54° 20' 35.45" W
- 2.3 Comprimento: 2.950 metros
- 2.4 Largura atual e final a ser trabalhada: Atual 8,00 metros, final 6,00 metros

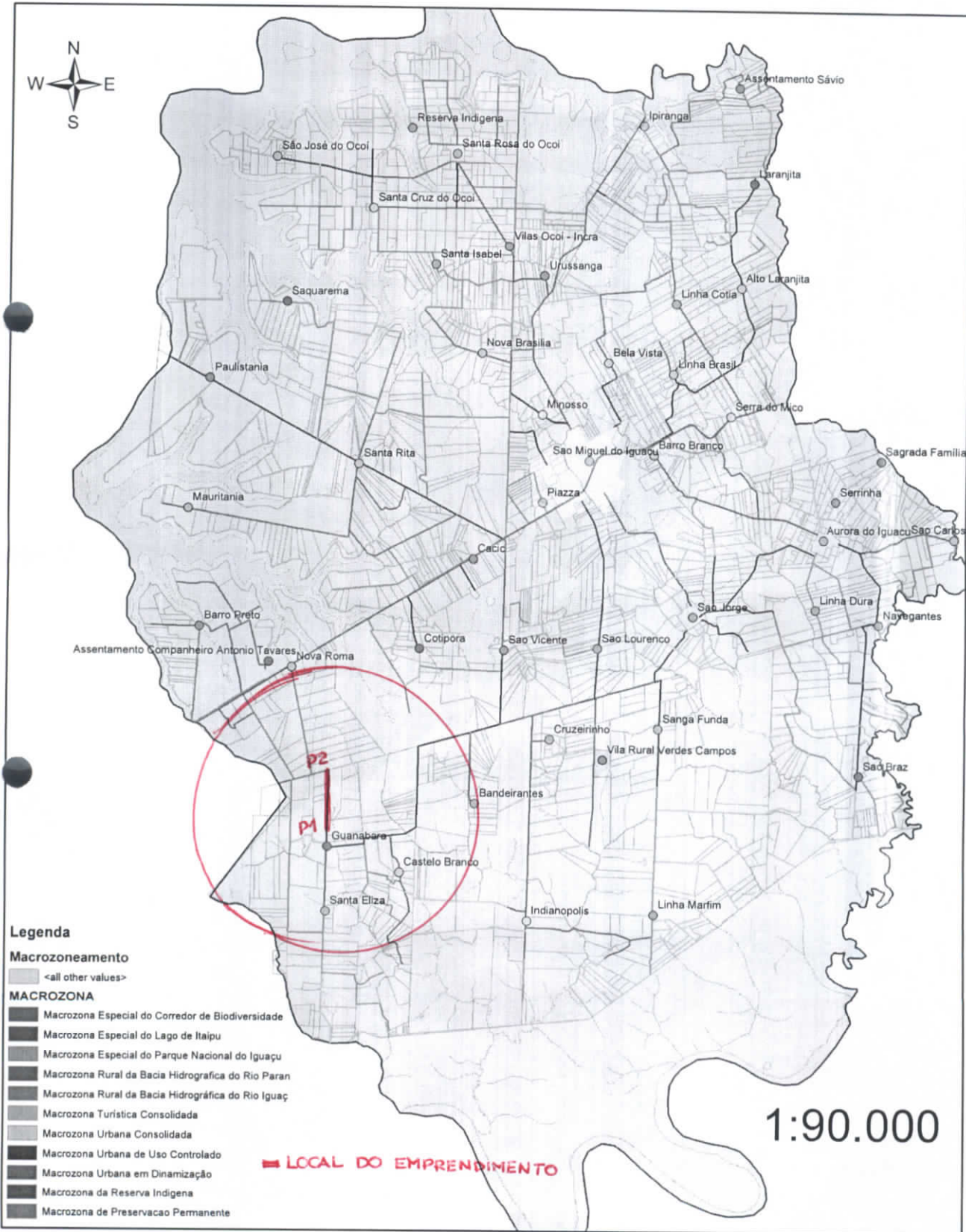
**3. DIAGNÓSTICO DA SITUAÇÃO GERAL DA ESTRADA**

As obras de calçamento com pedras irregulares serão realizadas em um trecho de 2,95 km, com largura prevista de 6,00 metros, localizada na comunidade de Nova Roma, ligando a Comunidade de Linha Guanabara, Castelo Branca e Apepu Quilombolas, com aproximadamente 95 famílias de agricultores; a condição atual da estrada é razoável, praticamente não existem erosão das propriedades londeiras sentido estrada.



# SÃO MIGUEL DO IGUAÇU - PR.

## ZONEAMENTO - ÁREA RURAL





ESTADO DO PARANÁ  
**PREFEITURA MUNICIPAL DE SÃO MIGUEL DO IGUAÇU**

SEAB/DEAGRO

Pág.: 45

Rub.: 2

**4. RECOMENDAÇÕES DE MEDIDAS TÉCNICAS PARA ASSEGURAR A CORRETA IMPLANTAÇÃO E DURABILIDADE DOS TRABALHOS A SEREM EXECUTADOS**


Execução de 30 (trinta) pegadores para contenção de águas pluviais conforme planilha em anexo.


**5. SERVIÇOS COMPLEMENTARES (RELATAR SE NECESSÁRIO):**

**6. CROQUIS / MAPA DE LOCALIZAÇÃO / FOTOS DO TRECHO (ANEXAR):**



Data: 09/09/2013.

  
Adalto de Jesus Medina Técnico Responsável  
CREA Nº 4049-TD Adalto de Jesus Medina  
TÉC. AGROPECUÁRIA  
INSTITUTO EMATER

  
De acordo com o Ag. A. E. Regional  
Flávio Pavan  
CPF 355.068.490-87  
Coordenador Regional de Projetos  
EMATER - Cascavel

2

LEGENDA DE DETALHES DO SISTEMA DE CONSERVAÇÃO DE SOLO  
DAS ÁREAS LINDEIRAS

L - Lavouras Temporária

 Sentido das Águas no Trecho

 Terraços de Contenção de Água

 Acesso Secundário

 Lombadas (dissipadores de energia)

OBS: Trechos numerados a cada 50 metros de extensão

As áreas lindeiras estão em bom estado de conservação sem comprometimento para a execução da obra..

Os terraços existentes deverão ser religados à estrada após o término da obra para que mantenham a sua função conservacionista.

9

L

L

8

L

L

7

ÁREA CONSERVADA

L

L

↑

L

L

5

L

L

ÁREA CONSERVADA  
 COM TERRAÇOS

4

L

L

L

L

2

ÁREA DA COMUNIDADE  
 NOVA ROMA

Área de  
 Mata

L

1

ÁREA DA COMUNIDADE  
 NOVA ROMA

Área de  
 Mata

**CROI DA SITUAÇÃO CONSERVACIONISTA DAS ÁREA  
 LINDEIRAS À ESTRADA**

18

L

L

17



L

L

16

L

L

ÁREA CONSERVADA  
 COM TERRAÇOS

ÁREA CONSERVADA  
 COM TERRAÇOS

14

13



L

L

11

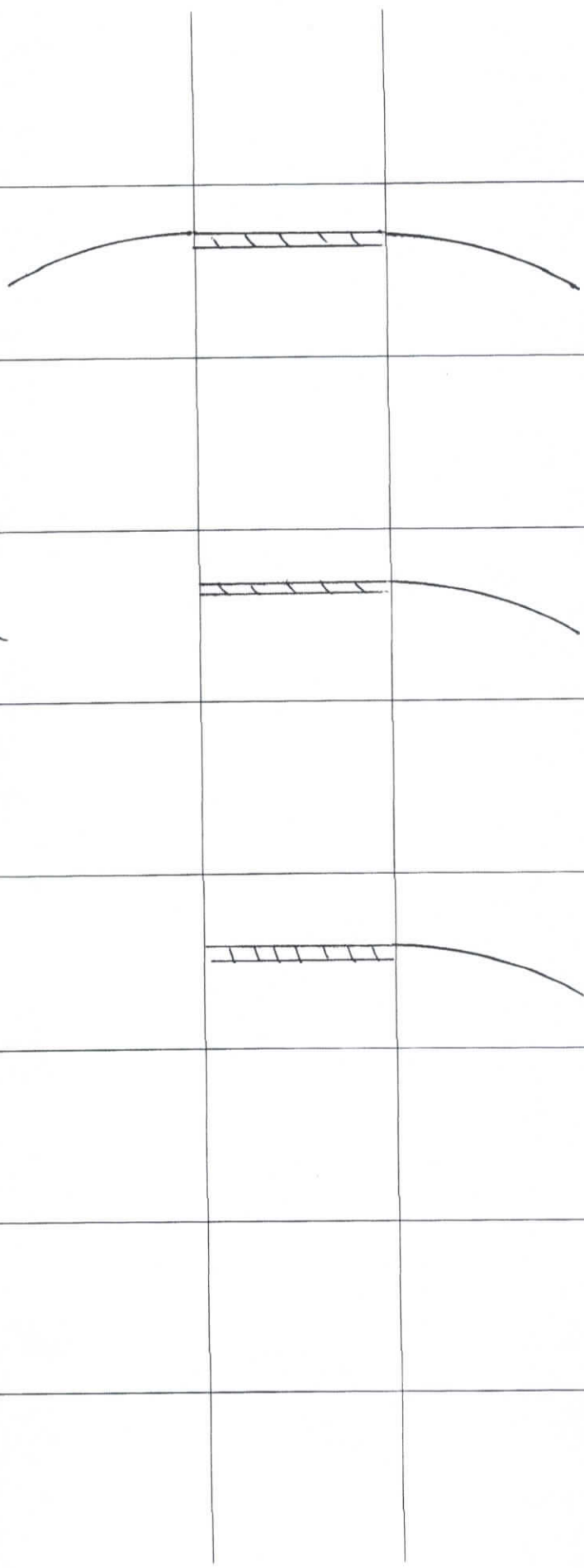
L

L

10

L

L



27

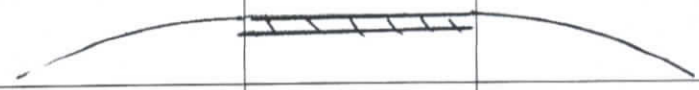
L



L

26

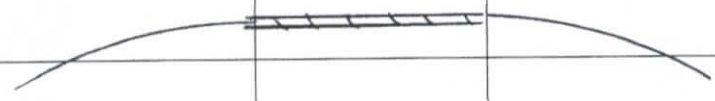
L



L

25

L



L

L

L

23


L



L

22

L



L

21

L

L

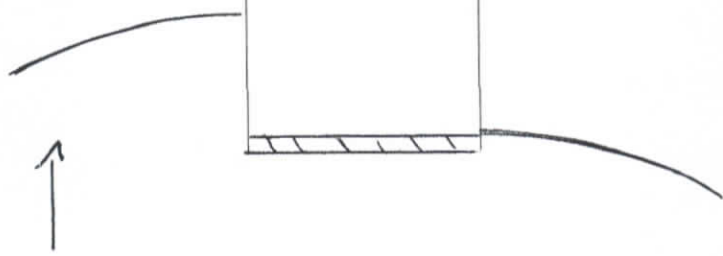
20

L

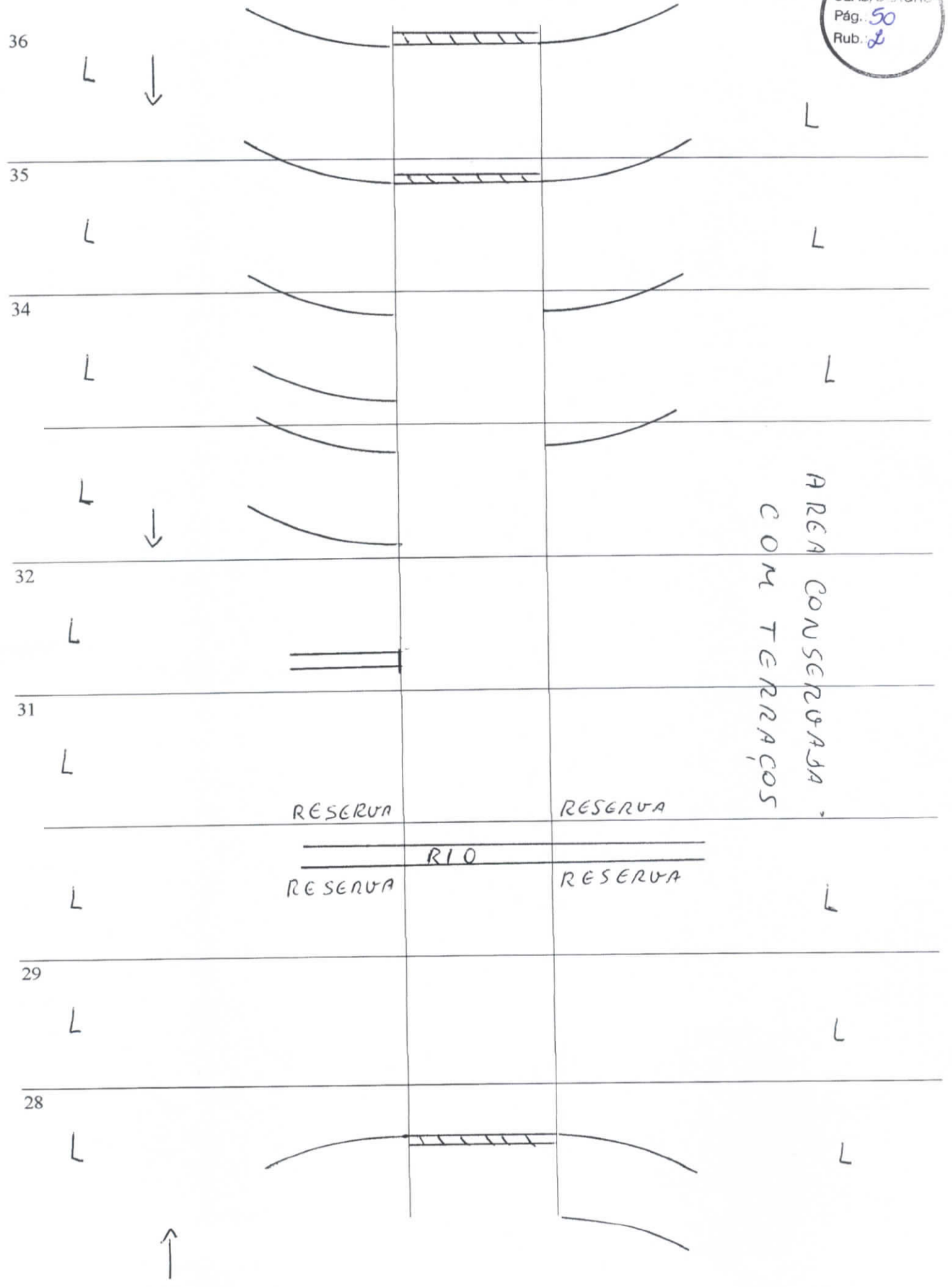
L

19

L



L





45



L

44



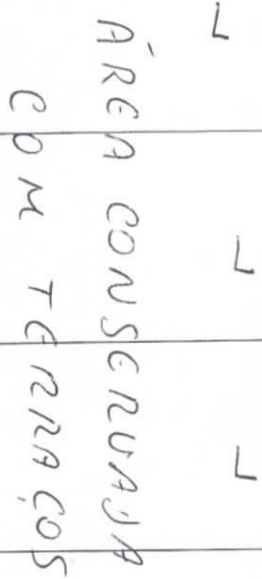
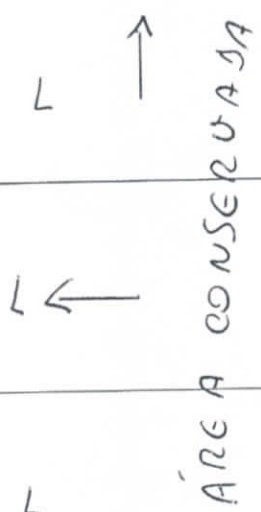
L

43

L

L

41



40

L

L

39



L

38



L

L

37

L

L

54

53

52

50

49

48

47

46

ÁREA DE PISCICULTURA

ÁREA CONSERVADA  
 COM TERRAÇOS

ÁREA CONSERVADA  
 COM TERRAÇOS

ÁREA CONSERVADA  
 COM TERRAÇOS

L

L

L

L

L

L

L

L

L

L


L

L

L

L

L



59 TRECHO FINAL

L

L

58

L  
 ↓

L

57

ÁREA CONSERVADA  
 COM TERRAÇOS

L  
 ↑

ÁREA CONSERVADA  
 COM TERRAÇOS

L

56

L

L

55

L

L

# ITAIPULÂNDIA



SANTA TEREZINHA DO ITAIPU

MEDIANEIRA