



ANEXO 2 - PLANO DE TRABALHO

PLANO DE TRABALHO PREFEITURA DO MUNICÍPIO DE LOANDA Rua Mato Grosso 354 CNPJ: 76.972.074/0001-51	
---	---

PLANO DE TRABALHO DO
PROJETO DE RECUPERAÇÃO DA TRAFEGABILIDADE DE ESTRADAS RURAIS

MUNICÍPIO: LOANDA

1 DADOS CADASTRAIS DO MUNICÍPIO

Município: LOANDA		CNPJ: 76.972.074/0001-51	
Endereço: RUA MATO GROSSO 354			
UF: PR	CEP: 87900-000	Telefone: (44) 3425-8400	
Conta Corrente: nº 18.273-7	Banco: BANCO DO BRASIL	Agência: 0520-7	Praça de Pagamento: LOANDA
Responsável: FLÁVIO ARAMIS ACCORSI			CPF: 004.529.809-25
Cl/Órgão Expedidor: SSP/PR	Cargo:	Função: PREFEITO	

2 OUTROS PARTICÍPES (se houver)

Nome:	CPF ou CNPJ:
Endereço:	CEP:

2. IDENTIFICAÇÃO DO OBJETO

Promover a recuperação do(s) trecho(s) da(s) estrada(s) rural (is) em consonância com as diretrizes do Projeto de Recuperação da Trafegabilidade de Estradas Rurais, num total de 10,6 quilômetros. (indicar cada trecho, sua extensão e por fim a totalização dos trechos considerados).

3. JUSTIFICATIVA

O Governo do Estado, objetivando atender as demandas recebidas referente à recuperação de estradas rurais, notadamente quanto à disponibilização de recursos para a aquisição de óleo diesel, com base no seu orçamento, destina parte de seus recursos para o apoio à recuperação de trechos de estradas rurais aos municípios.

Neste sentido, a Seab está apresentando uma estratégia operacional, partindo da coordenação dos Núcleos Regionais, em conjunto com o EMATER, de tal forma que as demandas dos municipais devem ser adaptados a uma sistemática operacional, visando dar mais agilidade aos pleitos formalizados. Esta sistemática é fundamental, tendo em vista a necessidade dos usuários dessas estradas, principalmente face à sua degradação em função do excesso de chuvas durante o ano de 2012.

4. BENEFICIÁRIOS

Descrição	N.º Total (Diretos)
1 - Número de comunidades atendidas	2
2 - Número de agricultores	50

Comunidades atendidas: Aceguá e Atibainha



**PREFEITURA MUNICIPAL DE LOANDA
ESTADO DO PARANÁ**

CNPJ - 76.972.074/0001-51
Rua Mato Grosso, 354 - CEP 87.900-000 - Fone (44) 3425-8400.



Comunidades atendidas: Aceguá e Atibainha

5. PLANO DE APLICAÇÃO DOS RECURSOS REPASSADOS PELA SEAB

Especificação	Responsabilidade	Valor R\$	Prazo de Execução
Aquisição de 10.784 litros de óleo diesel	MUNICÍPIO	22.000,00	18 meses após a publicação no DOE

6. PLANO DE OBRAS – (Resumo/totalização dos trechos indicados no RVI)

Item	Tipo de Serviço	Un.	Quant.	Tipo de Máquina	Horas
1	Bigode e sangradouro	un	X	Pá carregadeira	X
2	Lombadas	un	52	Pá carregadeira	177
3	Regularização do leito	Km	10,5	Moto niveladora	182
4	Abaulamento de leito	Km	xx	Moto niveladora	xx
5	Caixas de retenção	un	104	Pá carregadeira	177
6	Vala lateral rasa	m	xx	Retroescavadeira	xx

7. CRONOGRAMA DE EXECUÇÃO

Nº	ATIVIDADES *	PERÍODO DE EXECUÇÃO / TRIMESTRAL					
		1º	2º	3º	4º	5º	6º
1	Processo de aquisição de combustível		X	X			
2	Execução dos serviços		X	X	X	X	X

* Todas as atividades serão objeto de fiscalização da SEAB.

8. METODOLOGIA DE EXECUÇÃO


- Priorizar a reconfiguração do abaulamento do leito estradal, o cascalhamento e pequenas intervenções de drenagem como valas laterais rasas, entre outras.
- Priorizar trechos de estradas com base nas linhas de produção existente, maior número de famílias a serem atendidas, transporte escolar.
- Estabelecer procedimentos de parceria com municípios e consórcios intermunicipais

9. MONITORAMENTO E AVALIAÇÃO

Será em conformidade com o estabelecido pela Resolução TCE-PR 028/2011 e Instrução Normativa TCE-PR 61/2011.

10. DECLARAÇÃO DO RESPONSÁVEL TÉCNICO PELA ELABORAÇÃO DO PLANO DE TRABALHO

O presente Plano de Trabalho foi por mim elaborado de acordo com as normas técnicas aplicáveis à recuperação de trafegabilidade em trechos de estradas rurais no município e está compatível com as prioridades de atendimento da agricultura familiar e com os recursos financeiros destinados para a aquisição de combustível pelo Projeto de Recuperação da Trafegabilidade de Estradas Rurais.

Nome:	Ivan Luiz de Gasperin	 Assinatura
Cargo:	Técnico Agropecuário	
N.º Registro Conselho de Classe:	1500 TD	
Local:	Loanda	
Data:	03/06/2013	




**PREFEITURA MUNICIPAL DE LOANDA
ESTADO DO PARANÁ**

CNPJ - 76.972.074/0001-51
Rua Mato Grosso, 354 - CEP 87.900-000 - Fone (44) 3425-8400.

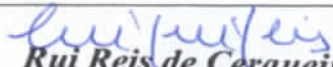



11. DECLARAÇÃO DO MUNICÍPIO

Na qualidade de representante legal do MUNICÍPIO declaro, para fins de prova junto à SEAB, para os efeitos e sob as penas da lei, que inexistente qualquer débito em mora ou situação de inadimplência com o Tesouro Nacional ou qualquer órgão da Administração Pública Federal que impeça a transferência de recursos oriundos de dotações consignadas nos Orçamentos do Estado ou da União, na forma deste Plano de Trabalho.

Nome:	FLÁVIO ARAMIS ACCORSI	 Assinatura
Cargo:	PREFEITO MUNICIPAL	
CPF:	004.529.809-25	
Local:	LOANDA	
Data:	03/06/2013	

Somos favoráveis ao pleito tendo em vista a necessidade de recuperação da trafegabilidade das estradas elencadas.

Cargo:	CHEFE DO NÚCLEO REGIONAL SEAB	 Rui Reis de Cerqueira Chefe do Núcleo Regional RG 2.048.471-3 SEAB - PARANAÍ Assinatura
Nome:	Rui Reis de Cerqueira	
CPF:	504.566.609-68	
Local:	Paranaíba	
Data:	13/06/2013	
Cargo:	FISCAL DO CONVÊNIO *	 Luiz Fernando Pricinotto Engº Agrº - CREA PR 98.469-D SEAB / DEAGRO Núcleo Assinatura Cianorte
Nome:	Luiz Fernando Pricinotto	
CPF:	046.479.639-67	
Local:	PARANAÍ - PR	
Data:	07/08/2013	

12- PARECER TÉCNICO E APROVAÇÃO DO NR/SEAB (CHEFE DO N.R. e FICAL DO CONVÊNIO)

(*) Na impossibilidade do Fiscal do Convênio ser o representante do DEAGRO no N.R., indicar outro servidor habilitado.



**PREFEITURA MUNICIPAL DE LOANDA
ESTADO DO PARANÁ**

CNPJ - 76.972.074/0001-51
Rua Mato Grosso, 354 - CEP 87.900-000 - Fone (44) 3425-8400.



Checado por:

Cadastrado no SID por:

Nome, CPF e Assinatura	Nome, CPF e Assinatura

PROJETO DE RECUPERAÇÃO DA TRAFEGABILIDADE DE ESTRADAS
RURAIS



MUNICÍPIO DE LOANDA

TRECHO 1: TRECHO ATIBAINHA (4,3 KM)

1. CONDIÇÕES DA ESTRADA:

- () Estrada Rural adequada e/ou readequada e/ou melhorada com boa conservação, com pontos críticos que não permitem o tráfego contínuo durante todos os meses do ano;
- (X) Estrada Rural com segmentos críticos que não permitem o tráfego contínuo durante todos os meses do ano;
- () Estrada Rural implantada, razoavelmente conservada, necessitando de práticas adequadas de conservação.

2. INFORMAÇÕES INDIVIDUAIS DO TRECHO:

Coordenada inicial – S 22.52.48,8 - W 053.11.33.8

Coordenada final – S 22.52.05.0 - W 053.12.28.7

Comprimento: 4,3 KM

Largura atual e final a ser trabalhada: Atual 4 metros, final 4 metros

3. SOLUÇÕES TÉCNICAS DE TERRAPLANAGEM PROPOSTAS PARA O TRECHO: TRECHO ATIBAINHA



Item	Detalhe*	C	M	Unidade	Quantidade	Tipo de Máquina	Horas Estimadas
1	Bigodes/sangradouros		X	un	X	Pá carregadeira	X
2	Lombadas		X	un	21	Pá carregadeira	72
3	Regularização do leito	-	-	km	4,3	Moto niveladora	77
4	Abaulamento de leito	-	-	km	xx	Moto niveladora	xx
5	Caixas de retenção		M	un	42	Pá carregadeira	72
6	Vala lateral rasa		X	m	xx	Retroescavadeira	xx
7							
8							

* Especificar com um X nas colunas seguintes se é construção (C) ou Manutenção (M). Em caso de realização das duas ações, inserir nova linha para especificar a quantidade de cada uma.

4. SOLUÇÕES TÉCNICAS DE OBRAS DE CASCALHAMENTO PROPOSTAS PARA O TRECHO:

Comprimento: xxxx

Largura: xxxx

Espessura: xxxx

Coordenada de localização inicial – UTM: xxxx

Coordenada de localização final – UTM: xxxx

Cascalheira liberada IAP: xxxx



Qualidade do Material: xxxx

DMT por trecho: xxxx

5. SOLUÇÕES TÉCNICAS DE OBRAS DE DRENAGEM PROPOSTAS PARA O TRECHO:

XX Bueiros de 0 0,30 m – xxx tubos

XX Bueiros de 0 0,40 m – xxx tubos

XX Bueiros de 0 0,60 m – xxx tubos

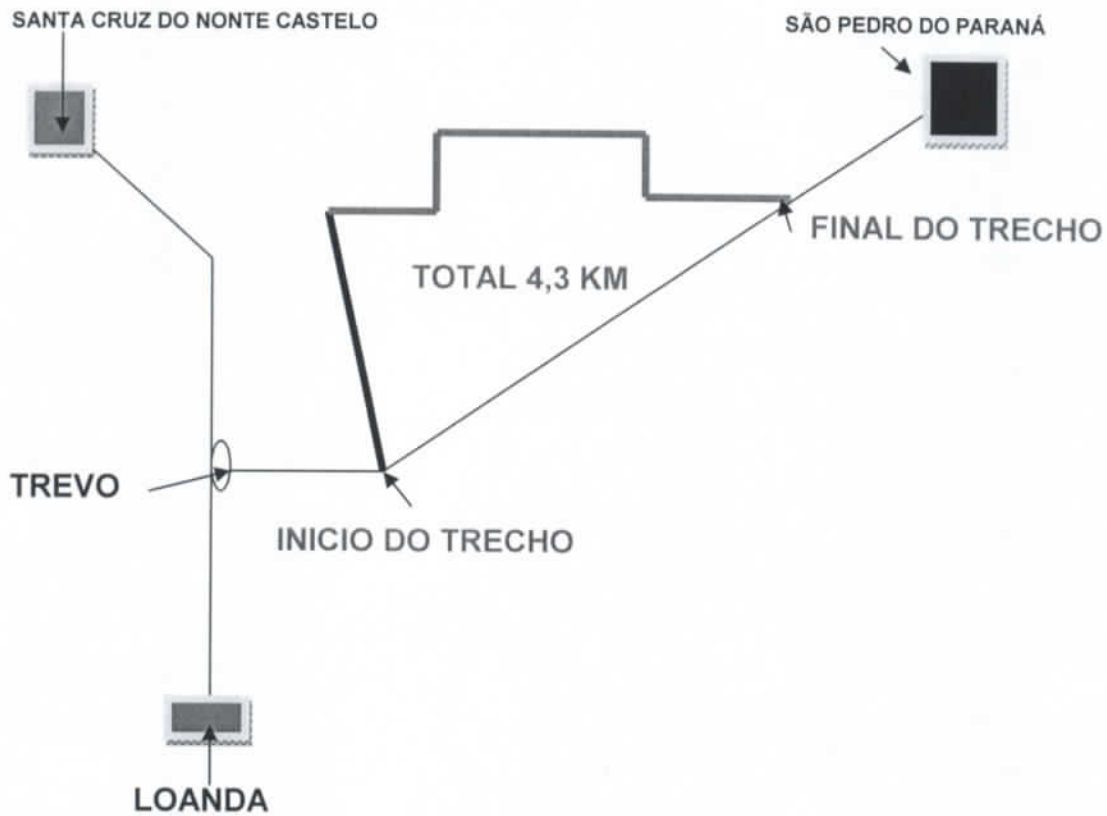
XX Bueiros de 0 0,80 m – xxx tubos

6. RELAÇÃO DE MATERIAL E PONTOS DE LOCALIZAÇÃO (somente em caso de bueiros ou valas laterais com pavimentação)

Ponto	Localização	Unidade	Quantidade	Material	Coordenadas	

7. Serviços Complementares, relatar se necessário:

8. Mapa de Localização do Trecho (anexar):



Data: 29 /05 /2013

Técnico Responsável:

[Assinatura]
IVAN LUIZ DE GASPERIN

EMATER *Ivan Luiz de Gasperin*
CPF 390.662.909-00
EMATER

De acordo do Supervisor do EMATER-PR (nome e assinatura):

[Assinatura]
Eng.º Agr.º **Francisco Griebeler**
CPF 224.004.270-20 - CREA 25.334 8ª Região
EMATER

[Assinatura]

PROJETO DE RECUPERAÇÃO DA TRAFEGABILIDADE DE ESTRADAS
RURAIS



MUNICÍPIO DE LOANDA

TRECHO 2: TRECHO ACEGUÁ (6,3 KM)

1. CONDIÇÕES DA ESTRADA:

- () Estrada Rural adequada e/ou readequada e/ou melhorada com boa conservação, com pontos críticos que não permitem o tráfego contínuo durante todos os meses do ano;
- (X) Estrada Rural com segmentos críticos que não permitem o tráfego contínuo durante todos os meses do ano;
- () Estrada Rural implantada, razoavelmente conservada, necessitando de práticas adequadas de conservação.

2. INFORMAÇÕES INDIVIDUAIS DO TRECHO:

Coordenada inicial – S 22.52.47,6 - W 053.11.32.9

Coordenada final – S 22.51.50.6 - W 053.08.05.7

Comprimento: 6,3 KM

Largura atual e final a ser trabalhada: Atual 4 metros, final 4 metros

3. SOLUÇÕES TÉCNICAS DE TERRAPLANAGEM PROPOSTAS PARA O TRECHO: TRECHO ATIBAINHA



Item	Detalhe*	C	M	Unidade	Quantidade	Tipo de Máquina	Horas Estimadas
1	Bigodes/sangradouros		X	un	X	Pá carregadeira	X
2	Lombadas		X	un	31	Pá carregadeira	105
3	Regularização do leito	-	-	km	6,2	Moto niveladora	105
4	Abaulamento de leito	-	-	km	xx	Moto niveladora	xx
5	Caixas de retenção		M	un	62	Pá carregadeira	105
6	Vala lateral rasa		X	m	xx	Retroescavadeira	xx
7							
8							

* Especificar com um X nas colunas seguintes se é construção (C) ou Manutenção (M). Em caso de realização das duas ações, inserir nova linha para especificar a quantidade de cada uma.

4. SOLUÇÕES TÉCNICAS DE OBRAS DE CASCALHAMENTO PROPOSTAS PARA O TRECHO:

Comprimento: xxxx

Largura: xxxx

Espessura: xxxx

Coordenada de localização inicial – UTM: xxxx

Coordenada de localização final – UTM: xxxx

Cascalheira liberada IAP: xxxx

Qualidade do Material: xxxx

DMT por trecho: xxxx

5. SOLUÇÕES TÉCNICAS DE OBRAS DE DRENAGEM PROPOSTAS PARA O TRECHO:

XX Bueiros de 0 0,30 m – xxx tubos

XX Bueiros de 0 0,40 m – xxx tubos

XX Bueiros de 0 0,60 m – xxx tubos

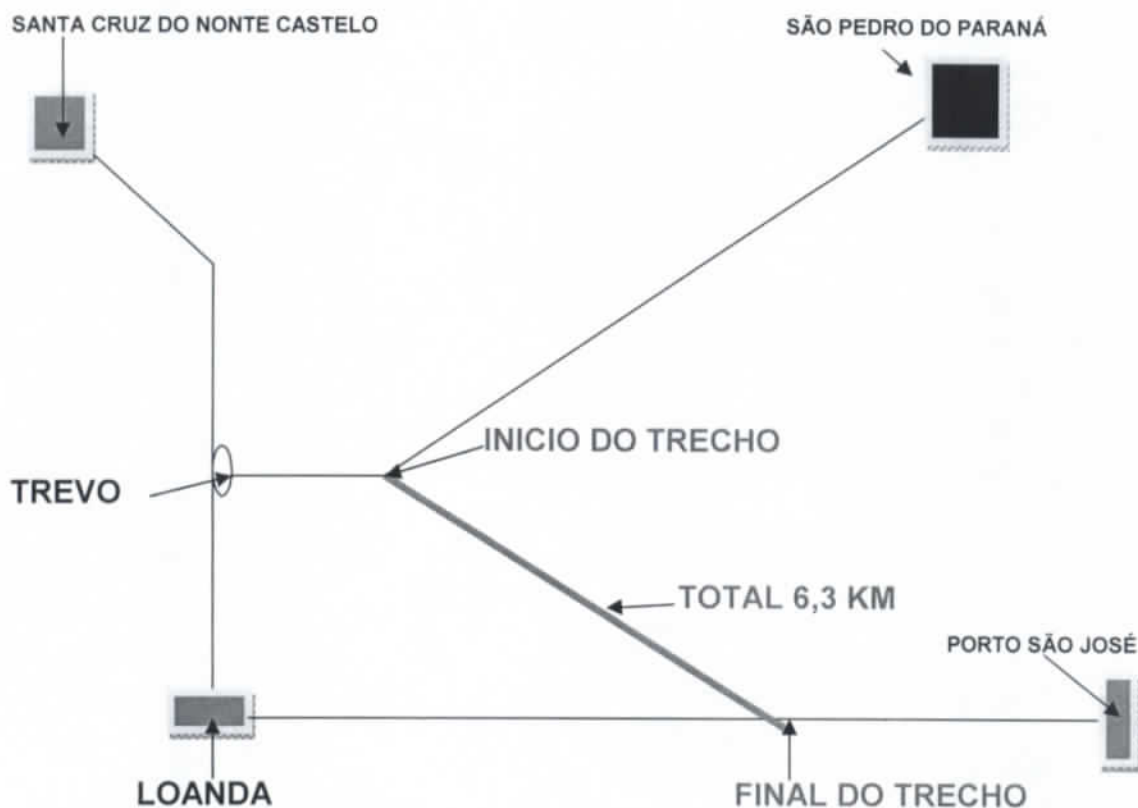
XX Bueiros de 0 0,80 m – xxx tubos

6. RELAÇÃO DE MATERIAL E PONTOS DE LOCALIZAÇÃO (somente em caso de bueiros ou valas laterais com pavimentação)

Ponto	Localização	Unidade	Quantidade	Material	Coordenadas	

7. Serviços Complementares, relatar se necessário:

8. Mapa de Localização do Trecho (anexar):



Data: 29 /05 /2013

Técnico Responsável:

IVAN LUIZ DE GASPERIN

EMATER

Ivan Luiz de Gasperin

CPF 390.662.909-00

EMATER

De acordo do Supervisor do EMATER-PR (nome e assinatura):

Eng. Agr. Francisco Griebeler
CPF 224.004.270-20 - CREA 25.334 8ª Região
EMATER