



# MUNICÍPIO DE SENGÉS


CNPJ/MF 76.911.676/0001-07

Trav. Sen. Souza Naves, nº 95 - Fone (43) 567-1222 CEP - 84.220-000

Sengés - Pr.

SECRETARIA DE MEIO AMBIENTE, AGRICULTURA E PECUÁRIA

## ANEXO 2 - PLANO DE TRABALHO



PLANO DE TRABALHO DO PROJETO DE RECUPERAÇÃO DA TRAFEGABILIDADE DE ESTRADAS RURAIS (parte integrante do Termo de Convênio)			
MUNICÍPIO: MUNICÍPIO DE SENGÉS			
<b>1 DADOS CADASTRAIS DO MUNICÍPIO</b>			
Município: Município de Sengés		CNPJ: 76911676/0001-07	
Endereço: Travessa Senador Souza Naves, nº 95			
UF: PR	CEP: 84220-000	Telefone: (43) 3567 1222/ 3567 5120	
Conta Corrente nº: 17.266-9	Banco: Banco do Brasil	Agência: 2.667-8	Praça de Pagamento: Município de Sengés
Responsável: Elietti Jorge			CPF: 557.473.889-91
CI/Órgão Expedidor: 3.833.161-2/SSP-PR	Cargo: Prefeita Municipal	Função: Gestora do Projeto	

2 OUTROS PARTICIPES (se houver)	
Nome: Emater - Sengés	CPF ou CNPJ: 78.133.824/0001-27
Endereço: Rua: Padre Pedro Pronczack	CEP: 84220-000

### 2. IDENTIFICAÇÃO DO OBJETO

Promover a recuperação do(s) trecho(s) da(s) estrada(s) rural (is) em consonância com as diretrizes do Projeto de Recuperação da Trafegabilidade de Estradas Rurais, num total de 3,674 quilômetros. Serão atendidos 13 trechos que consistem em: Matão 1 com 0,379 Km, Matão 2 com 0,121 Km, Matão 3 com 0,109 Km, Matão 4 com 0,645 Km, Matão 5 com 0,243 Km, Matão 6 com 0,198, Porto 1 com 0,583 Km, Porto 2 com 0,122 Km, Porto 3 com 0,488 Km, Porto 4 com 0,292 Km, Miolinho 1 com 0,190 Km, Miolinho 2 com 0,160 Km e Miolinho 3 com 0,144 Km.

### 3. JUSTIFICATIVA

O Município de Sengés apresenta uma população atual de 18.414 habitantes, sendo que 3.315 habitantes encontra-se no meio rural (IBGE, 2010), mais de 82,11% dos agricultores do Município de Sengés são agricultores familiares, tendo suas propriedades com até quatro módulos rurais. O Município de Sengés apresenta baixo IDH, 0,718, estando enquadrado no segundo planalto paranaense, na atitude de 623 metros do nível do mar, com a distância de 269,07 quilômetros (Km) da capital paranaense. Apresenta um relevo ondulado em sua maioria, tendo regiões de relevo suave ondulado, e regiões fortemente onduladas. O solo da região é classificado como sendo cambissolo na maior parte do município, tendo algumas pequenas extensões de argissolos, latossolos e cambissolos + neossolos regolíticos.

Devido a fortes chuvas na região as estradas rurais encontram-se em precárias situações de trafegabilidade dificultado o escoamento da produção e o acesso da população local a cidade. Nestas estradas passam caminhões carregados todos os dias retirando a produção de madeira, leite, carnes e grãos, que devido aos seus pesos também trazem prejuízos para as



estradas. Estas estradas também servem para transporte escolar e as necessidades básicas da comunidade local. Nos dias de muita chuva a única saída dessa comunidade é com carros traçados ou sendo rebocados.

#### 4. BENEFICIÁRIOS

Descrição	N.º Total (Diretos)
1 - Número de comunidades atendidas	3
2 - Número de agricultores	56

Comunidades atendidas: **Matão, Porto Felício, Miolinho.**

#### 5. PLANO DE APLICAÇÃO DOS RECURSOS REPASSADOS PELA SEAB

Especificação	Responsabilidade	Valor R\$	Prazo de Execução
Aquisição de 14000 litros de óleo diésl	MUNICÍPIO	31.500,00	18 meses após a publicação no DOE

#### 6. PLANO DE OBRAS – (Resumo/totalização dos trechos indicados no RVI)

Item	Tipo de Serviço	Un.	Quant.	Tipo de Máquina	Horas
1	Bigodes/Sangradouros Construção	Un	54	Pá carregadeira	54,0
2	Regularização do leito Manutenção	Km	3,674	Moto niveladora	45,5
3	Abaulamento do leito Construção	Km	3,674	Moto niveladora	45,5
4	Caixas de retenção Construção	Un	54	Pá carregadeira	54,0
5	Corte do cascalho	M³	2903,7	Escavadeira Hidraulica	28,7
6	Carregamento do cascalho	M³	2903,7	Pá carregadeira frontal	58,07
7	Transporte do cascalho	M³	2903,7	Caminhão Basculante 6 M³	651
8	Espalhamento do cascalho	M³	2903,7	Moto niveladora	96,8
9	Compactar o cascalho	M³	2903,7	Rolo compactador	96,8
	<b>Total de horas/máquina</b>				<b>1130.3 horas</b>

#### 7. CRONOGRAMA DE EXECUÇÃO

Nº	ATIVIDADES *	PERIODO DE EXECUÇÃO / TRIMESTRAL					
		1º	2º	3º	4º	5º	6º
1	Processo de aquisição de combustível	X	X	X	X	X	X
2	Execução dos serviços	X	X	X	X	X	X

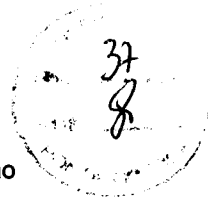
\* Todas as atividades serão objeto de fiscalização da SEAB.

#### 8. METODOLOGIA DE EXECUÇÃO

- Priorizar a reconfiguração do abaulamento do leito estradal, o cascalhamento e pequenas intervenções de drenagem como valas laterais rasas, entre outras.
- Priorizar trechos de estradas com base nas linhas de produção existente, maior número de famílias a serem atendidas, transporte escolar.
- Estabelecer procedimentos de parceria com municípios e consórcios intermunicipais

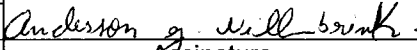
## 9. MONITORAMENTO E AVALIAÇÃO

Será em conformidade com o estabelecido pela Resolução TCE-PR 028/2011 e Instrução Normativa TCE-PR 61/2011.




## 10. DECLARAÇÃO DO RESPONSÁVEL TÉCNICO PELA ELABORAÇÃO DO PLANO DE TRABALHO

O presente Plano de Trabalho foi por mim elaborado de acordo com as normas técnicas aplicáveis à recuperação de trafegabilidade em trechos de estradas rurais no município e está compatível com as prioridades de atendimento da agricultura familiar e com os recursos financeiros destinados para a aquisição de combustível pelo Projeto de Recuperação da Trafegabilidade de Estradas Rurais.

Nome:	Anderson José Willmbrink	 Assinatura
Cargo:	Engenheiro Agrônomo.	
N.º Registro Conselho de Classe:	PR-124342/D	
Local:	Sengés	
Data:	05/08/2013	

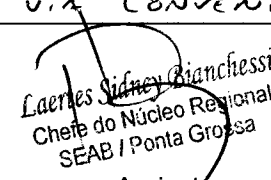
## 11. DECLARAÇÃO DO MUNICÍPIO

Na qualidade de representante legal do MUNICÍPIO declaro, para fins de prova junto à SEAB, para os efeitos e sob as penas da lei, que inexistente qualquer débito em mora ou situação de inadimplência com o Tesouro Nacional ou qualquer órgão da Administração Pública Federal que impeça a transferência de recursos oriundos de dotações consignadas nos Orçamentos do Estado ou da União, na forma deste Plano de Trabalho.


Nome:	Elietti Jorge	 Assinatura
Cargo:	PREFEITO MUNICIPAL	
CPF:	557.473.889-91	
Local:	Sengés	
Data:	05/08/2013	

## 12- PARECER TÉCNICO E APROVAÇÃO DO NR/SEAB (CHEFE DO N.R. e FICAL DO CONVÊNIO)

APROVAMOS PARA OS DEVIDOS FINS, ESTE PLANO DE TRABALHO POR SE ENCONTRAR-SE EM CONFORMIDADE COM AS DIRETRIZES DO PROGRAMA DE RECUPERAÇÃO DA TRAFEGABILIDADE DE ESTRADAS RURAIS - 2013, DA SEAB, ESTANDO APTO POR SUA EFETIVAÇÃO VIA CONVÊNIO.

Cargo:	CHEFE DO NÚCLEO REGIONAL SEAB	 Assinatura
Nome:	LAERTES SIDNEY BIANCHESSI	
CPF:	323.046.709-07	
Local:	PONTA GROSSA - PR	
Data:	14/08/2013	

Cargo:	FISCAL DO CONVÊNIO *	 Assinatura
Nome:	CLAUDIO MARQUES BITTENCOURT	
CPF:	532.863.089-00	
Local:	PONTA GROSSA	
Data:	09/08/13	

(\*) Na impossibilidade do Fiscal do Convênio ser o representante do DEAGRO no N.R. indica outro servidor habilitado.