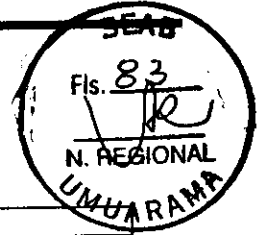




PLANO DE TRABALHO

PROJETO DE RECUPERAÇÃO DE TRAFEGABILIDADE DE ESTRADAS RURAIS



MUNICÍPIO: NOVA OLÍMPIA/PR.

1 - DADOS CADASTRAIS:			
Município: NOVA OLÍMPIA/PR.		CNPJ: 75.799577/0001-04	
ENDEREÇO: Rua Paraná, 668			
UF: PR	CEP: 87.490-000	Telefone: (44) 3865-1313	
Conta Corrente: 18.346-6	Banco: Banco do Brasil	Agência: 0786-2	Praça Pagamento: Cidade Gaúcha
Responsável Luiz Lázaro Sorvos			CPF 197.177509-63
CI/Orgão Expedidor: 1.272.508-6 - SSP/PR		Cargo: Prefeito	Função: Executiva


2 - IDENTIFICAÇÃO DO OBJETO:

Promover a recuperação dos trechos das estradas rurais em consonância com as diretrizes do Projeto de Recuperação da Trafegabilidade de Estradas Rurais, num total de 32,5 quilômetros. **Estrada Taboquinha - Extensão 3,3 km** Coord. UTM Início E: 0287321 S: 7402492 Término: E: 0290502 S: 7403525; **Estrada Água da Taboca 01 - Extensão 1,4 km** Coord. UTM Início E: 0287823 S: 7401324 Término: E: 0287779 S: 7399770; **Estrada Água da Taboca 02 - Extensão 3,5 km** Coord. UTM Início E: 0287863 S: 7400751 Término: E: 0291042 S: 7401100; **Estrada Bela Vista - Extensão 3,7 km** Coord. UTM Início E: 0286460 S: 7401416 Término: E: 0283582 S: 7399231; **Estrada do Paco - Extensão 0,7 km** Coord. UTM Início E: 0285233 S: 7400610 Término: E: 0285681 S: 7399961; **Estrada Água São Domingos - Extensão 2,7 km** Coord. UTM Início E: 0286474 S: 7401572 Término: E: 0283751 S: 7401771; **Estrada Água Fria - Extensão 2,5 km** Coord. UTM Início E: 0286102 S: 7403048 Término: E: 0283924 S: 7404366; **Estrada Perobinha - Extensão 2,4 km** Coord. UTM Início E: 0283977 S: 7408151 Término: E: 0284457 S: 7409511; **Estrada do Mosquito - Extensão 3,3 km** Coord. UTM Início E: 0287799 S: 7409330 Término: E: 29064007 S: 740958814; **Estrada Ponte Seca - Extensão 2,2 km** Coord. UTM Início E: 0286118 S: 7407464 Término: E: 0288020 S: 7407451; **Estrada Água Mansa - Extensão 1,1 km** Coord. UTM Início E: 0289810 S: 7406440 Término: E: 0290553 S: 7406836; **Estrada Perimetral - Extensão 1,2 km** Coord. UTM Início E: 0286394 S: 7401309 Término: E: 0287823 S: 7401324; **Estrada Divisora - Extensão 4,5 km** Coord. UTM Início E: 0284139 S: 7405728 Término: E: 0283722 S: 7401322; cuja soma totaliza **32,5 km**,

3 - JUSTIFICATIVA:

O Governo do Estado, objetivando atender as demandas recebidas referente à recuperação de estradas rurais, notadamente quanto à disponibilização de recursos para a aquisição de óleo diesel, com base no seu orçamento, destina parte de seus recursos para o apoio à recuperação de trechos de estradas rurais aos municípios. Neste sentido, a SEAB está apresentando uma estratégia operacional, partindo da coordenação dos Núcleos Regionais, em conjunto com o EMATER, de tal forma que as demandas dos municipais devem ser adaptadas a uma sistemática operacional, visando dar mais agilidade aos pleitos formalizados. Esta sistemática é fundamental, tendo em vista a necessidade dos usuários dessas estradas, principalmente face à sua degradação em função do excesso de chuvas durante o ano de 2012 e início de 2013. Nova Olímpia, localizado na Região Noroeste do Estado, por ser pouco industrializado é uma região agrícola, tem como principal fonte de renda a agropecuária, razão primeira da direta preocupação com o setor. A Pecuária, Sericultura e Plantio de Mandioca mesmo sendo a principal fonte de crescimento econômico do meio rural passa por grandes dificuldades, e essa população vem diminuindo gradativamente nos últimos dez anos, os mini e pequenos proprietários rurais, acabam vendendo suas terras, passando a residir com suas famílias na cidade, por não possuir qualificação profissional para o trabalho urbano, acabam engrossando as fileiras dos desempregados e trabalhadores volantes (bóias frias). Portanto, o investimento pretendido é de grande importância para o nosso Município, e visa incentivar a agricultura familiar e permanência do homem no campo.

OBS: A reconstrução do aterro sobre Córrego Divisor da Estrada Bela Vista, e os aterros 01, 02 e 03 da Estrada Água Fria, não serão executados através deste projeto/convênio.



4 - BENEFICIÁRIOS

	Nº total (Diretos)
Número de comunidades atendidas	13
Número de agricultores atendidos	248

Comunidades atendidas: Estrada da taboquinha; Estrada da Taboca 01; Estrada da Taboca 02; Estrada Bela Vista; Estrada do Paco; Estrada São Domingos; Estrada Água Fria; Estrada Perobinha; Estrada do Mosquito; Estrada Ponte Seca; Estrada Água Mansa; Estrada Perimetral; Estrada Divisora.

5 - PLANO DE APLICAÇÃO DOS RECURSOS REPASSADOS PELA SEAB

Especificação	Responsabilidade	Valor R\$	Prazo
Aquisição de 43.488 litros de óleo diesel	Município	99.978,91	18 Meses Após a publicação no DOE

6 - PLANO DE OBRAS - (Resumo/totalização dos trechos indicados no RVI)

Item	Tipo de Serviço	Un	Qtde	Tipo de Máquina	Horas
01	Estrada da Taboquinha - Extensão 3,3 km				
1.1	Limpeza camada vegetal nas laterais estrada	km	3,3	Motoniveladora	33
1.2	Correção do abaulamento do leito da estrada	Km	3,2	Motoniveladora	32
1.3	Reparo e reconstrução de lombadas	Un	74	Pá carregadeira	37
1.4	Limpeza e reconstrução bigodes/sangradouros	Un	66	Pá carregadeira	33
1.5	Limpeza caixa de retenção	Un	160	Pá carregadeira	80
02	Estrada da Taboca 01 - Extensão 1,4 km				
2.1	Limpeza camada vegetal nas laterais estrada	km	1,4	Motoniveladora	14
2.2	Abaulamento do leito da estrada	Km	1,4	Motoniveladora	14
2.3	Reparo e reconstrução de lombadas	Un	30	Pá carregadeira	15
2.4	Limpeza e reconstrução bigodes/sangradouros	Un	44	Pá carregadeira	22
2.5	Limpeza caixa de retenção	Un	52	Pá carregadeira	26
03	Estrada da Taboca 02 - Extensão 3,5 km				
3.1	Limpeza camada vegetal nas laterais estrada	km	3,5	Motoniveladora	35
3.2	Abaulamento do leito da estrada	Km	3,5	Motoniveladora	35
3.3	Reparo e reconstrução de lombadas	Un	74	Pá carregadeira	37
3.4	Limpeza e reconstrução bigodes/sangradouros	Un	84	Pá carregadeira	42
3.5	Limpeza caixa de retenção	Un	148	Pá carregadeira	74
04	Estrada Bela Vista - Extensão 3,7 km				
4.1	Limpeza camada vegetal nas laterais estrada	km	3,7	Motoniveladora	37
4.2	Abaulamento do leito da estrada	Km	3,7	Motoniveladora	37
4.3	Reparo e reconstrução de lombadas	Un	84	Pá carregadeira	42
4.4	Limpeza e reconstrução bigodes/sangradouros	Un	80	Pá carregadeira	40
4.5	Limpeza caixa de retenção	Un	168	Pá carregadeira	84
05	Estrada do Paco - Extensão 0,7 km				
5.1	Limpeza camada vegetal nas laterais estrada	km	0,7	Motoniveladora	7
5.2	Abaulamento do leito da estrada	Km	0,7	Motoniveladora	7
5.3	Reparo e reconstrução de lombadas	Un	08	Pá carregadeira	04
5.4	Limpeza e reconstrução bigodes/sangradouros	Un	16	Pá carregadeira	08
5.5	Limpeza caixa de retenção	Un	08	Pá carregadeira	04



06	Estrada São Domingos – Extensão 2,7 km				
6.1	Limpeza camada vegetal nas laterais estrada	km	2,7	Motoniveladora	27
6.2	Abaulamento do leito da estrada	Km	2,7	Motoniveladora	27
6.3	Reparo e reconstrução de lombadas	Un	60	Pá carregadeira	30
6.4	Limpeza e reconstrução bigodes/sangradouros	Un	60	Pá carregadeira	30
6.5	Limpeza caixa de retenção	Un	122	Pá carregadeira	61
07	Estrada Água Fria – Extensão 2,5 km				
7.1	Limpeza camada vegetal nas laterais estrada	km	2,5	Motoniveladora	25
7.2	Abaulamento do leito da estrada	Km	2,4	Motoniveladora	24
7.3	Reparo e reconstrução de lombadas	Un	40	Pá carregadeira	20
7.4	Limpeza e reconstrução bigodes/sangradouros	Un	42	Pá carregadeira	21
7.5	Limpeza caixa de retenção	Un	146	Pá carregadeira	73
08	Estrada Perobinha – Extensão 2,4 km				
8.1	Limpeza camada vegetal nas laterais estrada	km	2,4	Motoniveladora	24
8.2	Abaulamento do leito da estrada	Km	2,4	Motoniveladora	24
8.3	Reparo e reconstrução de lombadas	Un	50	Pá carregadeira	25
8.4	Limpeza e reconstrução bigodes/sangradouros	Un	58	Pá carregadeira	29
8.5	Limpeza caixa de retenção	Un	108	Pá carregadeira	54
09	Estrada do Mosquito – Extensão 3,3 km				
9.1	Limpeza camada vegetal nas laterais estrada	km	3,3	Motoniveladora	33
9.2	Abaulamento do leito da estrada	Km	3,3	Motoniveladora	33
9.3	Reparo e reconstrução de lombadas	Un	42	Pá carregadeira	21
9.4	Limpeza e reconstrução bigodes/sangradouros	Un	84	Pá carregadeira	42
9.5	Limpeza caixa de retenção	Un	28	Pá carregadeira	14
10	Estrada Ponte Seca – Extensão 2,2 km				
10.1	Limpeza camada vegetal nas laterais estrada	km	2,2	Motoniveladora	22
10.2	Abaulamento do leito da estrada	Km	2,2	Motoniveladora	22
10.3	Reparo e reconstrução de lombadas	Un	48	Pá carregadeira	24
10.4	Limpeza e reconstrução bigodes/sangradouros	Un	50	Pá carregadeira	25
10.5	Limpeza caixa de retenção	Un	100	Pá carregadeira	50
11	Estrada Água Mansa – Extensão 1,1 km				
11.1	Limpeza camada vegetal nas laterais estrada	km	1,1	Motoniveladora	11
11.2	Abaulamento do leito da estrada	Km	1,1	Motoniveladora	11
11.3	Reparo e reconstrução de lombadas	Un	32	Pá carregadeira	16
11.4	Limpeza e reconstrução bigodes/sangradouros	Un	32	Pá carregadeira	16
11.5	Limpeza caixa de retenção	Un	22	Pá carregadeira	11
12	Estrada Perimetral – Extensão 1,2 km				
12.1	Limpeza camada vegetal nas laterais estrada	km	1,2	Motoniveladora	12
12.2	Abaulamento do leito da estrada	Km	1,2	Motoniveladora	12
12.3	Reparo e reconstrução de lombadas	Un	32	Pá carregadeira	16
11.4	Limpeza e reconstrução bigodes/sangradouros	Un	32	Pá carregadeira	16
11.5	Limpeza caixa de retenção	Un	12	Pá carregadeira	06
13	Estrada Divisora – Extensão 4,5 km				
13.1	Limpeza camada vegetal nas laterais estrada	km	4,5	Motoniveladora	45
13.2	Abaulamento do leito da estrada	Km	4,5	Motoniveladora	45
13.3	Reparo e reconstrução de lombadas	Un	48	Pá carregadeira	24
12.4	Limpeza e reconstrução bigodes/sangradouros	Un	80	Pá carregadeira	40
12.5	Limpeza caixa de retenção	Un	64	Pá carregadeira	32



7 - CRONOGRAMA DE EXECUÇÃO

Nº	ATIVIDADE	PERÍODO DE EXECUÇÃO					
		1º mês	2º mês	3º mês	4º mês	5º mês	6º mês
01	Processo de aquisição de combustível	X					
02	Execução dos serviços		X	X	X	X	X

8 - METODOLOGIA DE EXECUÇÃO


- Priorizar a reconfiguração do abaulamento do leito estradal, o cascalhamento e pequenas intervenções de drenagem como valas laterais rasas, entre outras;
- Priorizar trechos de estradas com base nas linhas de produção existente, maior número de famílias a serem atendidas, transporte escolar;
- Estabelecer procedimentos de parceria com municípios e consórcios intermunicipais;

9 - MONITORAMENTO E AVALIAÇÃO

Será em conformidade com o estabelecido pela Resolução TCE-PR 028/2011 e Instrução Normativa TCE-PR 61/2011.

10. DECLARAÇÃO DO RESPONSÁVEL TÉCNICO PELA ELABORAÇÃO DO PLANO DE TRABALHO

O presente Plano de Trabalho foi por mim elaborado de acordo com as normas técnicas aplicáveis à recuperação de trafegabilidade em trechos de estradas rurais no município e está compatível com as prioridades de atendimento da agricultura familiar e com os recursos financeiros destinados para a aquisição de combustível pelo Projeto de Recuperação da Trafegabilidade de Estradas Rurais.

Nome:	JOSÉ CARLOS DA SILVA	 José Carlos da Silva Assessor de Planejamento Matrícula 8001
Cargo:	Técnico em Projetos dos Investimentos Públicos	
Local:	Nova Olímpia	
Data:	06/06/2013	

11. DECLARAÇÃO DO MUNICÍPIO



Na qualidade de representante legal do MUNICÍPIO declaro, para fins de prova junto à SEAB, para os efeitos e sob as penas da lei, que inexistente qualquer débito em mora ou situação de inadimplência com o Tesouro Nacional ou qualquer órgão da Administração Pública Federal que impeça a transferência de recursos oriundos de dotações consignadas nos Orçamentos do Estado ou da União, na forma deste Plano de Trabalho.

Nome:	LUÍZ LAZARO SORVOS	 Luiz Lazaro Sorvos PREFEITO MUNICIPAL
Cargo:	PREFEITO MUNICIPAL	
CPF:	197.177.509-63	
Local:	NOVA OLÍMPIA/PR.	
Data:	06/06/2013	



12- PARECER TÉCNICO E APROVAÇÃO DO NR/SEAB (CHEFE DO N.R. e FICAL DO CONVÊNIO)

- PARECER FAVORÁVEL " PROJETO DE RECUPERAÇÃO DA TRATECALI-
 ANDE DE ESTUDOS RURAIS DO MUNICÍPIO DE NOVA OLÍMPIA - PARÁ-
 NA."

Cargo:	CHEFE DO NÚCLEO REGIONAL SEAB	 José Antonio de Andrade Duarte Eng.º Agr.º - CREA-PR 26.470-D Chefe do Núcleo Regional da SEAB Umuarama
Nome:	JOSE ANTONIO DE ANDRADE DUARTE	
CPF:	860.934.019-87	
Local:	UMUARAMA-PA	
Data:	12-06-2013	
Cargo:	FISCAL DO CONVÊNIO *	 Paulo Roberto Cavalcante Moura Eng.º Agr.º - CREA-PR 20.366 SEAB/DEAGRO - N. R. de Umuarama CPF 113.855.024-87 Assinatura
Nome:	Paulo Roberto Cavalcante Moura	
CPF:	113 855 024 - 87	
Local:	UMUARAMA	
Data:	11-06-2013	

(*) Na impossibilidade do Fiscal do Convênio ser o representante do DEAGRO no N.R., indicar outro servidor habilitado.